



FICHA DE DATOS DE CAMPO



1) No. Ficha de campo		2) Nombre de Red de Salud	OXAPAMPA	3) Nombre de micro Red de Salud	HUACOBAMBA			
4) Nombres del Programa de Monitoreo	PUECA	5) Dispone de Sist. de agua Potable	Si	X	6) Nombre del Sistema de Agua Potable	CHONOBAMBA	7) Población de la localidad	575
			No				8) Población Servida	568
9) Departamento	PASCO	11) Distrito	HUACOBAMBA	13) Nombre EESS:	C.S HUACOBAMBA			
10) Provincia	OXAPAMPA	12) Localidad	CHONOBAMBA	14) Fecha de Reporte (dd/mm/aa)	11.12.23			
15) Muestreador (Apellidos y Nombres)			Herrera Solís Miguel		16) DNI	41244015	17) Firma	

Código de Campo	Fecha de Muestreo (dd/mm/aa)	Hora de Muestreo (hh/mm/ss)	Matriz (1)	Origen de la Muestra (2)	Punto de Muestreo	Parámetro medidos en campo						Continuidad del servicio en el punto de muestreo (h/día)	Tipo de muestra		Coordenadas en el Punto de Muestreo (Según estándar del Instituto Geográfico Nacional)		
						pH	Temperatura (°C)	Sólido Totales Disueltos (mg/L)	Conductividad (µmho/cm)	Turbiedad (UNT)	Cloro Residual (mg/L)		Microbiológica	Físico Químico /Metales Pesado	34) Zona UTM (17,18 o 19)		
															Este	Norte	Altura
	11.12.23	13:35	AN	ASUB	CAPTACION	7.9	19.6	85	170	1.4	—	24/7	1		0442928	8847308	1885
	11.12.23	14:30	AC	AS	RESERVORIO	7.6	18.6	75	150	1.7	0.0	24/7	1		0442413	8847370	1823
	11.12.23	14:56	AC	AS	SACRAMENTO ROJAS	7.2	20.4	60	120	1.6	0.0	24/7	1		0443028	8847537	1763
	11.12.23	15:38	AC	AS	RUIZ VASQUEZ	7.4	20.3	90	180	1.4	0.0	24/7	1		0442001	8847469	1770
	11.12.23	15:58	AC	AS	OLGA TARRAZONA	7.6	19.6	85	170	1.4	0.0	24/7	1		0442919	8847344	1753
	11.12.23	16:38	AC	AS	KEZA AQUIPA	7.5	18.9	100	200	1.5	0.0	24/7	1		0442047	8847720	1774
	11.12.23	16:57	AC	AS	VICENCIO RIVERO	7.4	19.4	150	300	1.6	0.0	24/7	1		0442451	8847462	1769
	11.12.23	17:35	AC	AS	ALONSO OREZANO	7.6	19.3	110	220	1.7	0.0	24/7	1		0442747	8847357	1762
	11.12.23	17:54	AC	AS	RICARDO CONOCEL	7.8	18.9	115	230	1.6	0.0	24/7	1		0442027	8847464	1760

Observaciones: AL MOMENTO DEL MONITOREO NO SE ENCONTRO CLORO RESIDUAL

(1): Agua natural (AN) / Agua para uso y consumo humano (AC)
 (2): AN: Agua subterránea (Asub), Agua Superficial (AS) / AC: Agua de bebida (AB)

Miguel Herrera Solís
 Responsable del monitoreo
 Nombre y Apellidos

Persona que recibe la notificación
 Nombres y apellidos: LEONARDO HURTADO ALVARO
 DNI: 04308964
 Cargo: PRESIDENTE

Firma



FICHA DE DATOS DE CAMPO



1) No. Ficha de campo		2) Nombre de Red de Salud	Oxapampa	3) Nombre de micro Red de Salud	Huancabamba		
4) Nombres del Programa de Monitoreo	puica	5) Dispone de Sist. de agua Potable	Si	6) Nombre del Sistema de Agua Potable	7) Población de la localidad	184	
			No			8) Población Servida	174
9) Departamento	Pasco	11) Distrito	Huancabamba	13) Nombre EESS:	C.S. Huancabamba		
10) Provincia	Oxapampa	12) Localidad	Son Isidro	14) Fecha de Reporte (dd/mm/aa)	03.12.23		
15) Muestreador (Apellidos y Nombres)	Herrera Sols Miguel			16) DNI	41244015	17) Firma	

Código de Campo	Fecha de Muestreo (dd/mm/aa)	Hora de Muestreo (hh/mm/ss)	Matriz (1)	Origen de la Muestra (2)	Punto de Muestreo	Parámetro medidos en campo						Continuidad del servicio en el punto de muestreo (h/día)	Tipo de muestra		Coordenadas en el Punto de Muestreo (Según estándar del Instituto Geográfico Nacional)		
						pH	Temperatura (°C)	Sólido Totales Disueltos (mg/L)	Conductividad (µmho/cm)	Turbiedad (UNT)	Cloro Residual (mg/L)		Microbiológica	Físico Químico / Metales Pesado	34) Zona UTM (17,18 o 19)		
															Este	Norte	Altura
	03.12.23	08:36	AN	ASUB	Captacion	7.8	19.6	135	260	1.3	-	24/7	1		0446433	8846896	1956
	03.12.23	08:59	AC	AS	RESERVOIRIO	7.4	19.1	125	250	1.1	0.0	24/7	1		0445188	8845901	1870
	03.12.23	12:40	AC	AS	POMAZONGO VEGA	7.5	18.9	120	240	1.2	0.0	24/7	1		0444511	8845601	1763
	03.12.23	12:52	AC	AS	PANCO ESTMOO	7.4	19.0	130	260	1.2	0.0	24/7	1		0444540	8845679	1759
	03.12.23	13:45	AC	AS	CONDUCCION FLORES	7.5	18.9	145	290	1.3	0.0	24/7	1		0444163	8845412	1770

Observaciones: No se encontro cloro Residual al momento de realizara el monitoreo

(1): Agua natural (AN) / Agua para uso y consumo humano (AC)
 (2): AN: Agua subterreanea (Asub), Agua Superficial (AS) / AC: Agua de bebida (AB)

Miguel Herrera Sales
 Responsable del monitoreo
 Nombres y apellidos

Persona que recibe la notificación
 Nombres y apellidos: JOINA POMAZONGO VEGA
 DNI: 71089809
 Cargo: TESORERA

Firma



FICHA DE DATOS DE CAMPO



1) No. Ficha de campo		2) Nombre de Red de Salud	OXAPAMPA	3) Nombre de micro Red de Salud	HUANCOBOMBON			
4) Nombres del Programa de Monitoreo	puico	5) Dispone de Sist. de agua Potable	Si	6) Nombre del Sistema de Agua Potable	CAROLINA	7) Población de la localidad	66	
			No			8) Población Servida	66	
9) Departamento	PASCO	11) Distrito	HUANCOBOMBON	13) Nombre EESS:	C-5 HUANCOBOMBON			
10) Provincia	OXAPAMPA	12) Localidad	CAROLINA	14) Fecha de Reporte (dd/mm/aa)	03.12.23			
15) Muestreador (Apellidos y Nombres)			HENNENO SOBOS MIGUEL		16) DNI	41244015	17) Firma	

Código de Campo	Fecha de Muestreo (dd/mm/aa)	Hora de Muestreo (hh/mm/ss)	Matriz (1)	Origen de la Muestra (2)	Punto de Muestreo	Parámetro medidos en campo						Continuidad del servicio en el punto de muestreo (h/día)	Tipo de muestra		Coordenadas en el Punto de Muestreo (Según estándar del Instituto Geográfico Nacional)		
						pH	Temperatura (°C)	Sólido Totales Disueltos (mg/L)	Conductividad (µmho/cm)	Turbiedad (UNT)	Cloro Residual (mg/L)		Microbiológica	Físico Químico /Metales Pesado	34) Zona UTM (17,18 o 19)		
															Este	Norte	Altura
	03.12.23	17:38	AN	ASUB	CAPTACION	7.9	19.8	50	100	0.0	-	24/7	1		0443008	8844299	1853
	03.12.23	17:55	AC	AB	RESERVORIO	7.4	20.4	45	90	0.2	0.0	24/7	1		0443284	8849789	1846
	03.12.23	18:35	AC	AB	KAIPONTIJO OROÑEZ	6.9	19.9	55	110	0.1	0.0	24/7	1		0443297	8844790	1817
	03.12.23	18:51	AC	AB	VICENCIO CASTILLO	7.2	20.2	65	130	0.2	0.0	24/7	1		0443029	8845262	1763
	03.12.23	19:45	AC	AB	NOBLETOS PATOZONGO	7.4	20.0	55	110	0.3	0.0	24/7	1		0443098	8845263	1749

Observaciones: NO SE ENCONTRÓ CLORO RESIDUAL AL MOMENTO DE REALIZAR EL MONITOREO

(1): Agua natural (AN) / Agua para uso y consumo humano (AC)
 (2): AN: Agua subterránea (Asub), Agua Superficial (AS) / AC: Agua de bebida (AB)

Miguel Herrera Salas
 BIÓLOGO
 Responsable del monitoreo
 Nombres y apellidos

Persona que recibe la notificación
 Nombres y apellidos: RUBEN NOBLETOS CORTI
 DNI: 04321109
 Cargo: PRESIDENTE

Firma



FICHA DE DATOS DE CAMPO



1) No. Ficha de campo		2) Nombre de Red de Salud	OXAPAMPA	3) Nombre de micro Red de Salud	HUANCOBOMBOS			
4) Nombres del Programa de Monitoreo	PUCO	5) Dispone de Sist. de agua Potable	Si	X	6) Nombre del Sistema de Agua Potable	MONOPATA	7) Población de la localidad	56
			No				8) Población Servida	48
9) Departamento	PASCO	11) Distrito	HUANCOBOMBOS	13) Nombre EESS:	P.S. MUCHUYUYO			
10) Provincia	OXAPAMPA	12) Localidad	MONOPATA	14) Fecha de Reporte (dd/mm/aa)	09.12.23			
15) Muestreador (Apellidos y Nombres)	HENNENS SOLAS MIGUEL			16) DNI	41244015	17) Firma		

Código de Campo	Fecha de Muestreo (dd/mm/aa)	Hora de Muestreo (hh/mm/ss)	Matriz (1)	Origen de la Muestra (2)	Punto de Muestreo	Parámetro medidos en campo						Continuidad del servicio en el punto de muestreo (h/día)	Tipo de muestra		Coordenadas en el Punto de Muestreo (Según estándar del Instituto Geográfico Nacional)		
						pH	Temperatura (°C)	Sólido Totales Disueltos (mg/L)	Conductividad (µmho/cm)	Turbiedad (UNT)	Cloro Residual (mg/L)		Microbiológica	Físico Químico /Metales Pesado	34) Zona UTM (17,18 o 19)		
															Este	Norte	Altura
	09.12.23	14:35	AN	ASUB	CAPTACION	7.9	19.9	160	320	0.6	-	24/7	1		0441945	8855719	2136
	09.12.23	14:56	AC	AB	RESERVOIRIO	7.6	18.8	180	360	0.4	0.0	24/7	1		0441813	8855667	2017
	09.12.23	15:38	AC	AB	ARRIETA ALONSO	7.4	20.0	175	350	0.4	0.0	24/7	1		0441286	8855576	2040
	9.12.23	15:51	AC	AB	QUEPES OMBROSO	7.4	19.8	165	330	0.3	0.0	24/7	1		0441214	8855637	2013
	9.12.23	16:48	AC	AB	INSTITUCION EDUCATIVA	7.3	20.1	175	350	0.3	0.0	24/7	1		0441270	8855621	2010

Observaciones: No se encontro cloro Residual al momento de realizar el monitoreo

(1): Agua natural (AN) / Agua para uso y consumo humano (AC)
 (2): AN: Agua subterreanea (ASub), Agua Superficial (AS) / AC: Agua de bebida (AB)

Miguel Herrera Salas
 BIÓLOGO
 C.B.P. N° 7263
 Responsable del monitoreo
 Nombres y apellidos

Persona que recibe la notificación
 Nombres y apellidos: **JOSE ANTONIO CABALLA**
 DNI: **48326770**
 Cargo: **PRESIDENTE**





FICHA DE DATOS DE CAMPO



1) No. Ficha de campo		2) Nombre de Red de Salud	OXAPAMPA	3) Nombre de micro Red de Salud	HUANCABAMBA			
4) Nombres del Programa de Monitoreo	PUICA	5) Dispone de Sist. de agua Potable	Si	X	6) Nombre del Sistema de Agua Potable	SON DONZEL	7) Población de la localidad	129
			No				8) Población Servida	121
9) Departamento	PASCO	11) Distrito	HUANCABAMBA	13) Nombre EESS:	C.S HUANCABAMBA			
10) Provincia	OXAPAMPA	12) Localidad	SON DONZEL	14) Fecha de Reporte (dd/mm/aa)	03.12.23			
15) Muestreador (Apellidos y Nombres)	HERRERA SOLÍS MIGUEL			16) DNI	41244015	17) Firma		

Código de Campo	Fecha de Muestreo (dd/mm/aa)	Hora de Muestreo (hh/mm/ss)	Matriz (1)	Origen de la Muestra (2)	Punto de Muestreo	Parámetro medidos en campo						Continuidad del servicio en el punto de muestreo (h/día)	Tipo de muestra		Coordenadas en el Punto de Muestreo (Según estándar del Instituto Geográfico Nacional)		
						pH	Temperatura (°C)	Sólido Totales Disueltos (mg/L)	Conductividad (µmho/cm)	Turbiedad (UNT)	Cloro Residual (mg/L)		Microbiológica	Físico Químico / Metales Pesado			
															Este	Norte	Altura
	03.12.23	08:36	AN	ASUB	CAPTACION	7.6	18.8	135	270	1.2	—	24/7	1		0446433	8846896	1956
	03.12.23	08:59	AC	AS	RESERVOIRIO	7.2	18.2	125	240	1.3	0.0	24/7	1		0445188	8845901	1870
	03.12.23	15:52	AC	AS	BOTTGEN GALLONDO	7.1	19.4	130	260	1.3	0.0	24/7	1		0444518	8845445	1786
	03.12.23	16:37	AC	AS	ALEGRE ANDES	7.3	19.3	145	290	1.2	0.0	24/7	1		0443947	8845445	1781
	03.12.23	16:58	AC	AS	ALEGRE ZELAND	7.2	18.9	120	240	1.3	0.0	24/7	1		0445189	8845334	1748

Observaciones: NO SE ENCONTRÓ CLORO RESIDUAL AL MOMENTO DE REALIZAR EL MONITOREO

(1): Agua natural (AN) / Agua para uso y consumo humano (AC)
 (2): AN: Agua subterránea (Asub), Agua Superficial (AS) / AC: Agua de bebida (AB)

Miguel Herrera Salas
 BIÓLOGO
 C.B.P. N° 2263
 Responsable del monitoreo
 Nombres y apellidos

Persona que recibe la notificación
 Nombres y apellidos: JAIMA ROSARIO VEGA
 DNI: 71089809
 Cargo: TESORERA

Firma



FICHA DE DATOS DE CAMPO



1) No. Ficha de campo		2) Nombre de Red de Salud	OXAPAMPA		3) Nombre de micro Red de Salud	HUONOBANBO		
4) Nombres del Programa de Monitoreo	puica	5) Dispone de Sist. de agua Potable	Si	X	6) Nombre del Sistema de Agua Potable	SON DANIEL	7) Población de la localidad	34
			No				8) Población Servida	34
9) Departamento	PASCO	11) Distrito	HUONOBANBO		13) Nombre EESS:	CS HUONOBANBO		
10) Provincia	Oxapampa	12) Localidad	BELLQUISTA		14) Fecha de Reporte (dd/mm/aa)	03.12.23		
15) Muestreador (Apellidos y Nombres)		HERRERA SOLAS MIGUEL			16) DNI	41244015	17) Firma	

Código de Campo	Fecha de Muestreo (dd/mm/aa)	Hora de Muestreo (hh/mm/ss)	Matriz (1)	Origen de la Muestra (2)	Punto de Muestreo	Parámetro medidos en campo						Continuidad del servicio en el punto de muestreo (h/día)	Tipo de muestra		Coordenadas en el Punto de Muestreo (Según estándar del Instituto Geográfico Nacional)		
						pH	Temperatura (°C)	Sólido Totales Disueltos (mg/L)	Conductividad (µmho/cm)	Turbiedad (UNT)	Cloro Residual (mg/L)		Microbiológica	Físico Químico / Metales Pesado	34) Zona UTM (17,18 o 19)		
															Este	Norte	Altura
	03.12.23	08:36	AN	AS	CAPTACION	7.8	19.6	135	260	1.3	-	24/7	1		0446433	8846896	1956
	03.12.23	08:59	AC	AB	RESERVOARIO	7.4	19.1	125	250	1.1	0.0	24/7	1		0445188	8845901	1870
	03.12.23	09:38	AC	AS	ALEGRE ELIAS	7.5	20.1	145	290	1.2	0.0	24/7	1		0444008	8845702	1762
	03.12.23	09:56	AC	AS	ALEGRE CLAUDIO	7.4	19.9	150	300	1.3	0.0	24/7	1		0044986	8845541	1767
	03.12.23	10:45	AC	AS	ALEGRE BANMAN	7.3	20.0	135	260	1.2	0.0	24/7	1		0443952	8845447	1772

Observaciones: No se encuentra cloro residual al momento de realizar el monitoreo

(1): Agua natural (AN) / Agua para uso y consumo humano (AC)
 (2): AN: Agua subterránea (Asub), Agua Superficial (AS) / AC: Agua de bebida (AB)

Miguel Herrera Salas
 Responsable del monitoreo
 Nombres y apellidos

Persona que recibe la notificación
 Nombres y apellidos: JAMA POMARONGO VEGO
 DNI: 71089809
 Cargo: TESORERA

Firma



FICHA DE DATOS DE CAMPO



1) No. Ficha de campo		2) Nombre de Red de Salud	OXAPAMPA		3) Nombre de micro Red de Salud	HUANCABAMBO			
4) Nombres del Programa de Monitoreo	PULCO	5) Dispone de Sist. de agua Potable	Si	X	6) Nombre del Sistema de Agua Potable	PURUMAYO			
			No						
7) Población de la localidad	126		8) Población Servida	121					
9) Departamento	PASCO		11) Distrito	HUANCABAMBO		13) Nombre EESS: C.S HUANCABAMBO			
10) Provincia	OXAPAMPA		12) Localidad	PURUMAYO		14) Fecha de Reporte (dd/mm/aa) 08.12.23			
15) Muestreador (Apellidos y Nombres)		HERNERA SALAS MIGUEL			16) DNI	41244015		17) Firma	

Código de Campo	Fecha de Muestreo (dd/mm/aa)	Hora de Muestreo (hh/mm/ss)	Matriz (1)	Origen de la Muestra (2)	Punto de Muestreo	Parámetro medidos en campo						Tipo de muestra		Coordenadas en el Punto de Muestreo (Según estándar del Instituto Geográfico Nacional)			
						pH	Temperatura (°C)	Sólido Totales Disueltos (mg/L)	Conductividad (µmho/cm)	Turbiedad (UNT)	Cloro Residual (mg/L)	Continuidad del servicio en el punto de muestreo (h/día)	Microbiológica	Físico Químico /Metales Pesado	34) Zona UTM (17,18 o 19)		
															Este	Norte	Altura
	08.12.23	13:35	AN	ASUB	CAPTACION	6.9	21.8	350	700	0.0	—	24/7	1		0443136	8852800	2320
	08.12.23	14:45	AC	AS	RESERVOIRIO	6.4	20.9	280	560	0.3	0.0	24/7	1		0442852	8852698	2186
	08.12.23	15:38	AC	AS	ESPINOZO AYALA	6.5	21.6	320	640	0.2	0.0	24/7	1		0442166	8852853	2085
	08.12.23	15:56	AC	AS	ESPINOZO GARDY	6.3	20.8	250	500	0.3	0.0	24/7	1		0442371	8852730	2084
	08.12.23	16:38	AC	AS	AYALA CUREMANIA	6.3	21.2	300	600	0.3	0.0	24/7	1		0442436	8852750	2090

Observaciones: NO SE ENCONTRA CLORO RESIDUAL AL MOMENTO DE REALIZAR EL MONITOREO.

(1): Agua natural (AN) / Agua para uso y consumo humano (AC)
 (2): AN: Agua subterránea (Asub), Agua Superficial (AS) / AC: Agua de bebida (AB)

Miguel Herrera Salas
 BIÓLOGO
 Responsable del monitoreo
 Nombres y apellidos

Persona que recibe la notificación
 Nombres y apellidos: DONA TANZONA ANITA
 DNI: 04346713
 Cargo: PRESIDENTE

COMITÉ DE AGUA
 PURUMAYO
 PRESIDENTA

 Firma



FICHA DE DATOS DE CAMPO



1) No. Ficha de campo		2) Nombre de Red de Salud	OXAPAMPA	3) Nombre de micro Red de Salud	HUANCABAMBA			
4) Nombres del Programa de Monitoreo	puica	5) Dispone de Sist. de agua Potable	Si	X	6) Nombre del Sistema de Agua Potable	MISHAQUEPTA	7) Población de la localidad	42
			No				8) Población Servida	38
9) Departamento	PASCO	11) Distrito	HUANCABAMBA	13) Nombre EESS:	C.S HUANCABAMBA			
10) Provincia	OXAPAMPA	12) Localidad	MISHAQUEPTA	14) Fecha de Reporte (dd/mm/aa)	08.12.2023			
15) Muestreador (Apellidos y Nombres)			HERRERA SALAS MIGUEL		16) DNI	04321563	17) Firma	

Código de Campo	Fecha de Muestreo (dd/mm/aa)	Hora de Muestreo (hh/mm/ss)	Matriz (1)	Origen de la Muestra (2)	Punto de Muestreo	Parámetro medidos en campo						Continuidad del servicio en el punto de muestreo (h/día)	Tipo de muestra		Coordenadas en el Punto de Muestreo (Según estándar del Instituto Geográfico Nacional)		
						pH	Temperatura (°C)	Sólido Totales Disueltos (mg/L)	Conductividad (µmho/cm)	Turbiedad (UNT)	Cloro Residual (mg/L)		Microbiológica	Físico Químico /Metales Pesado	34) Zona UTM (17,18 o 19)		
															Este	Norte	Altura
	08.12.23	08:40	AN	ASUB	CADUCLION	7.8	20.6	150	300	0.4	—	24/7	1	0442058	8853994	2235	
	08.12.23	09:48	AC	AB	RESERVOIRIO	7.4	20.2	200	400	0.3	0.0	24/7	1	0441656	8853621	2111	
	08.12.23	10:35	AC	AS	ONZONO MANTELLA	7.3	20.1	160	320	0.4	0.0	24/7	1	0441410	8853536	2054	
	08.12.23	10:58	AC	AS	ANJETA ONZONO	7.4	19.9	250	500	0.3	0.0	24/7	1	0441454	8853694	2056	
	08.12.23	11:45	AC	AB	MUNGUZA RAMIREZ	7.4	20.1	180	360	0.3	0.0	24/7	1	0441426	8853660	2053	

Observaciones: AL MOMENTO DEL MONITOREO NO SE ENCONTRÓ CLORO RESIDUAL

(1): Agua natural (AN) / Agua para uso y consumo humano (AC)
 (2): AN: Agua subterránea (Asub), Agua Superficial (AS) / AC: Agua de bebida (AB)

Responsable del monitoreo
 Nombres y apellidos: MIGUEL HERRERA SALAS

Persona que recibe la notificación
 Nombres y apellidos: TEODORO MUNGUZA PASCUA
 DNI: 43180430
 Cargo: PRESIDENTE





FICHA DE DATOS DE CAMPO

1) No. Ficha de campo		2) Nombre de Red de Salud		3) Nombre de micro Red de Salud	
4) Nombres del Programa de Monitoreo		5) Dispone de Sist. de agua Potable		6) Nombre del Sistema de Agua Potable	
9) Departamento		11) Distrito		13) Nombre EESS:	
10) Provincia		12) Localidad		14) Fecha de Reporte (dd/mm/aa)	
15) Muestreador (Apellidos y Nombres)			16) DNI		17) Firma

Código de Campo	Fecha de Muestreo (dd/mm/aa)	Hora de Muestreo (hh/mm/ss)	Matriz (1)	Origen de la Muestra (2)	Punto de Muestreo	Parámetro medidos en campo						Continuidad del servicio en el punto de muestreo (h/día)	Tipo de muestra		Coordenadas en el Punto de Muestreo (Según estándar del Instituto Geográfico Nacional)		
						pH	Temperatura (°C)	Sólido Totales Disueltos (mg/L)	Conductividad (µmho/cm)	Turbiedad (UNT)	Cloro Residual (mg/L)		Microbiológica	Físico Químico / Metales Pesado	Este	Norte	Altura
	04.12.23	14:38	AN	ASUB	CAPTACION CUCHUYOCU	8.6	20.2	75	150	0.0	-	24/7	1		0444298	8847308	1885
	04.12.23	14:56	AN	ASUB	CAPTACION BLANQUETA	8.4	20.0	60	120	0.1	-	24/7	1		0441164	8846754	1842
	04.12.23	15:36	AC	AB	RESERVORIO	7.8	19.8	85	170	0.3	0.0	24/7	1		0443413	8848370	1823
	04.12.23	15:52	AC	AB	BONVO ESPINOZA	7.6	20.4	95	190	0.2	0.0	24/7	1		0442057	8848251	1712
	04.12.23	16:35	AC	AB	ESPINOZA ESPERITU	7.4	20.1	105	110	0.2	0.0	24/7	1		0441790	8848545	1714
	04.12.23	16:59	AC	AB	MALPARTIDA CHOGUA	8.2	20.3	90	180	0.3	0.0	24/7	1		0441797	8848590	1719

Observaciones: NO SE CUENTA ELONO RESERVOIR DI MOMENTO DE REALIZON EL MONITOREO

(1): Agua natural (AN) / Agua para uso y consumo humano (AC)
 (2): AN: Agua subterreanea (Asub), Agua Superficial (AS) / AC: Agua de bebida (AB)

Miguel Herrera Salas
 BIÓLOGO
 Responsable del monitoreo
 C.B.P. N° 1269
 Nombres y apellidos

Persona que recibe la notificación
 Nombres y apellidos: LEONARDO MONTADO ALDANA
 DNI: 04308964
 Cargo: PRESIDENTE

[Firma]
 Firma



FICHA DE DATOS DE CAMPO



1) No. Ficha de campo		2) Nombre de Red de Salud	OXAPAMPA	3) Nombre de micro Red de Salud	HUANCABAMBA			
4) Nombres del Programa de Monitoreo	puco	5) Dispone de Sist. de agua Potable	Si	X	6) Nombre del Sistema de Agua Potable	SAN LUIS	7) Población de la localidad	106
			No				8) Población Servida	44
9) Departamento	pasco	11) Distrito	HUANCABAMBA	13) Nombre EESS:	C.S HUANCABAMBA			
10) Provincia	OXAPAMPA	12) Localidad	SAN LUIS	14) Fecha de Reporte (dd/mm/aa)	04.12.23			
15) Muestreador (Apellidos y Nombres)	HERRERA SALAS MIGUEL			16) DNI	41244015	17) Firma		

Código de Campo	Fecha de Muestreo (dd/mm/aa)	Hora de Muestreo (hh/mm/ss)	Matriz (1)	Origen de la Muestra (2)	Punto de Muestreo	Parámetro medidos en campo						Continuidad del servicio en el punto de muestreo (h/día)	Tipo de muestra		Coordenadas en el Punto de Muestreo (Según estándar del Instituto Geográfico Nacional)		
						pH	Temperatura (°C)	Sólido Totales Disueltos (mg/L)	Conductividad (µmho/cm)	Turbiedad (UNT)	Cloro Residual (mg/L)		Microbiológica	Físico Químico / Metales Pesado			
															Este	Norte	Altura
	04.12.23	11:38	AN	ASUB	CAPTACION CUCHIYACU	8.6	20.2	75	150	0.0	-	24/7	1		0442928	8848460	1836
	04.12.23	11:58	AN	ASUB	CAPTACION BLANQUETA	8.4	20.0	60	120	0.1	-	24/7	1		0441164	8846754	1842
	04.12.23	12:35	AC	AS	RESERVORIO	7.8	19.8	85	190	0.3	0.0	24/7	1		0443413	8848370	1823
	04.12.23	12:52	AC	AS	ALMENCO VASQUEZ	7.2	20.1	90	180	0.2	0.0	24/7	1		0442170	8847535	1746
	04.12.23	13:38	AC	AS	AYALA GRIJOLVA	6.9	19.9	96	192	0.3	0.0	24/7	1		0442933	8847716	1789
	04.12.23	13:56	AC	AS	ALANEA TOLENTINO	7.1	20.2	70	140	0.2	0.0	24/7	1		0442066	8847588	1745

Observaciones: NO SE ENCONTRO CLORO RESIDUAL AL MOMENTO DE REALIZACION EL MONITOREO

(1): Agua natural (AN) / Agua para uso y consumo humano (AC)
 (2): AN: Agua subterránea (Asub), Agua Superficial (AS) / AC: Agua de bebida (AB)

Miguel Herrera Salas
 BIÓLOGO
 Responsable del monitoreo
 Nombres y apellidos

Persona que recibe la notificación
 Nombres y apellidos: MENCIO MONTAÑO ALONSO
 DNI: 04308964
 Cargo: PRESIDENTE

Firma



FICHA DE DATOS DE CAMPO



1) No. Ficha de campo		2) Nombre de Red de Salud		3) Nombre de micro Red de Salud	
4) Nombres del Programa de Monitoreo		5) Dispone de Sist. de agua Potable		6) Nombre del Sistema de Agua Potable	
9) Departamento		11) Distrito		13) Nombre EESS:	
10) Provincia		12) Localidad		14) Fecha de Reporte (dd/mm/aa)	
15) Muestreador (Apellidos y Nombres)			16) DNI		17) Firma

Código de Campo	Fecha de Muestreo (dd/mm/aa)	Hora de Muestreo (hh/mm/ss)	Matriz (1)	Origen de la Muestra (2)	Punto de Muestreo	Parámetro medidos en campo						Continuidad del servicio en el punto de muestreo (h/día)	Tipo de muestra		Coordenadas en el Punto de Muestreo (Según estándar del Instituto Geográfico Nacional)		
						pH	Temperatura (°C)	Sólido Totales Disueltos (mg/L)	Conductividad (µmho/cm)	Turbiedad (UNT)	Cloro Residual (mg/L)		Microbiológica	Físico Químico / Metales Pesado	Este	Norte	Altura
	04.12.23	08:40	AN	ASUB	CAPTACION	7.9	20.6	35	70	0.0	-	24/7	1		0441164	8846660	1890
	04.12.23	09:35	AC	AS	RESERUORIO	7.2	19.8	40	80	0.3	0.0	24/7	1		0441635	8846754	1842
	04.12.23	09:56	AC	AS	ESPANTU VELANDÉ	7.4	20.2	45	90	0.2	0.0	24/7	1		0442696	8846644	1720
	04.12.23	10:38	AC	AS	VAREAS ROBLES	7.4	19.9	35	70	0.3	0.0	24/7	1		0449642	884608	1732
	04.12.23	10:59	AC	AS	CUNTI MONRIQUE	7.3	20.3	45	90	0.3	0.0	24/7	1		0442775	8846703	1740

Observaciones: NO SE ENCONTRÓ CLORO RESIDUAL AL MOMENTO DE REALIZAR EL MONITOREO

(1): Agua natural (AN) / Agua para uso y consumo humano (AC)
 (2): AN: Agua subterránea (ASub), Agua Superficial (AS) / AC: Agua de bebida (AB)

Miguel Herrera Salas
 Responsable del monitoreo
 Nombre y apellidos

Persona que recibe la notificación
 Nombres y apellidos: Carlos Angeles Lozano
 DNI: 44068457
 Cargo: FISCAL

[Firma]
 Firma



FICHA DE DATOS DE CAMPO



1) No. Ficha de campo		2) Nombre de Red de Salud		3) Nombre de micro Red de Salud	
4) Nombres del Programa de Monitoreo		5) Dispone de Sist. de agua Potable		6) Nombre del Sistema de Agua Potable	
9) Departamento		11) Distrito		13) Nombre EESS:	
10) Provincia		12) Localidad		14) Fecha de Reporte (dd/mm/aa)	
15) Muestreador (Apellidos y Nombres)		16) DNI		17) Firma	

Código de Campo	Fecha de Muestreo (dd/mm/aa)	Hora de Muestreo (hh/mm/ss)	Matriz (1)	Origen de la Muestra (2)	Punto de Muestreo	Parámetro medidos en campo						Continuidad del servicio en el punto de muestreo (h/día)	Tipo de muestra		Coordenadas en el Punto de Muestreo (Según estándar del Instituto Geográfico Nacional)		
						pH	Temperatura (°C)	Sólido Totales Disueltos (mg/L)	Conductividad (µmho/cm)	Turbiedad (UNT)	Cloro Residual (mg/L)		Microbiológica	Físico Químico / Metales Pesado	34) Zona UTM (17,18 o 19)		
															Este	Norte	Altura
10	07/12/23	08:20	AN AS		Captación	6.7	20°C	140	280	1.50		24/2	1		0441256	8842752	1877
20	07/12/23	09:40	AC AB		RESERVA	6.5	20°C	130	260	1.45	0.0	24/2	1		0441250	8842746	1862
30	07/12/23	10:30	AC AB		LUCIO GUSCATEQUE V.	6.6	20°C	110	220	1.40	0.0	24/2	1		0441032	8842920	1848
40	07/12/23	11:10	AC AB		WILFREDO RODRIGUEZ V.	6.7	20°C	120	240	1.45	0.0	24/2	1		0441028	8842923	1839
50	07/12/23	12:20	AC AB		ROCIO RODRIGUEZ V.	6.6	20°C	120	240	1.50	0.0	24/2	1		0440948	8842992	1845
6																	

Observaciones: en el momento del monitoreo no se encuentran los niveles de cloro optimo para consumo humano

(1): Agua natural (AN) / Agua para uso y consumo humano (AC)
 (2): AN: Agua subterránea (Asub), Agua Superficial (AS) / AC: Agua de bebida (AB)

MINISTERIO DE SALUD
 Responsable del monitoreo
 Ali Almez Alamo Orezano
 TÉCNICA EN ENFERMERIA
 DNI. 45348858

Persona que recibe la notificación
 Nombres y apellidos: Luciano Velasco Martín
 DNI: 04308516
 Cargo: Presidente

Firma



FICHA DE DATOS DE CAMPO




1) No. Ficha de campo		2) Nombre de Red de Salud		3) Nombre de micro Red de Salud	
4) Nombres del Programa de Monitoreo		5) Dispone de Sist. de agua Potable		6) Nombre del Sistema de Agua Potable	
9) Departamento		11) Distrito		13) Nombre EESS:	
10) Provincia		12) Localidad		14) Fecha de Reporte (dd/mm/aa)	
15) Muestreador (Apellidos y Nombres)		16) DNI		17) Firma	

Código de Campo	Fecha de Muestreo (dd/mm/aa)	Hora de Muestreo (hh/mm/ss)	Matriz (1)	Origen de la Muestra (2)	Punto de Muestreo	Parámetro medidos en campo						Continuidad del servicio en el punto de muestreo (h/día)	Tipo de muestra		Coordenadas en el Punto de Muestreo (Según estándar del Instituto Geográfico Nacional)		
						pH	Temperatura (°C)	Sólido Totales Disueltos (mg/L)	Conductividad (umho/cm)	Turbiedad (UNT)	Cloro Residual (mg/L)		Microbiológica	Físico Químico /Metales Pesado	34) Zona UTM (17,18 o 19)		
															Este	Norte	Altura
1°	08/12/23	14:10	AN	Asub	Captación	7.4	20°C	120	240	1.25		24/7	01		0441754	8840628	1988
2°	08/12/23	14:50	AC	AB	RESERVA	7.4	20°C	130	260	1.33	0.18	24/7			0441738	8840616	1965
3°	08/12/23	15:10	AC	AB	Yolanda Velarde Castillo	7.2	21°C	110	220	1.35	0.17	24/7			0441489	8840674	1940
4°	08/12/23	16:00	AC	AB	BETTY DOMINGUEZ CASTILLO	7.2	21°C	120	240	1.40	0.16	24/7			0441475	8840671	1938
5°	08/12/23	16:50	AC	AB	Rodolfo Cano Martinez	7.1	20°C	120	240	1.35	0.15	24/7			0441189	8842091	1816

Observaciones: En el momento del monitoreo se encuentran los niveles de cloro optimo para consumo humano

(1): Agua natural (AN) / Agua para uso y consumo humano (AC)
 (2): AN: Agua subterreanea (Asub), Agua Superficial (AS) / AC: Agua de bebida (AB)



Persona que recibe la notificación
 Nombres y apellidos: DELIA SUAREZ LA SOTA
 DNI: 47076052
 Cargo: TESORERO

Firma



FICHA DE DATOS DE CAMPO

1) No. Ficha de campo		2) Nombre de Red de Salud		3) Nombre de micro Red de Salud	
4) Nombres del Programa de Monitoreo		5) Dispone de Sist. de agua Potable		6) Nombre del Sistema de Agua Potable	
9) Departamento		11) Distrito		13) Nombre EESS:	
10) Provincia		12) Localidad		14) Fecha de Reporte (dd/mm/aa)	
15) Muestreador (Apellidos y Nombres)		16) DNI		17) Firma	

Código de Campo	Fecha de Muestreo (dd/mm/aa)	Hora de Muestreo (hh/mm/ss)	Matriz (1)	Origen de la Muestra (2)	Punto de Muestreo	Parámetro medidos en campo						Continuidad del servicio en el punto de muestreo (h/día)	Tipo de muestra		Coordenadas en el Punto de Muestreo (Según estándar del Instituto Geográfico Nacional)		
						pH	Temperatura (°C)	Sólido Totales Disueltos (mg/L)	Conductividad (µmho/cm)	Turbiedad (UNT)	Cloro Residual (mg/L)		Microbiológica	Físico Químico / Metales Pesado	34) Zona UTM (17, 18 o 19)		
															Este	Norte	Altura
1º	09/12/23	15:00	AN	Asub	Captación	6.5	22.8	150	300	3.14		24/7	1		0438432	8843962	1852
2º	09/12/23	15:50	AC	AB	Reservorio	6.5	22.8	155	310	3.12	0.0	24/7	1		0438418	8843958	1840
3º	09/12/23	16:20	AC	AB	elever solano lino	6.5	22.8	150	310	3.14	0.0	24/7	1		0435065	8844222	1803
4º	09/12/23	17:40	AC	AB	Alex cordova Janampa	6.5	22.8	160	330	3.16	0.0	24/7	1		0437986	8844272	1806
5º	09/12/23	18:00	AC	AB	Wilder torentino Aranda	6.5	22.8	160	320	3.18	0.0	24/7	1		0437313	8844301	1789

Observaciones: No se encontró cloro en el momento del monitoreo en el sistema del Agua.

(1): Agua natural (AN) / Agua para uso y consumo humano (AC)
 (2): AN: Agua subterránea (Asub), Agua Superficial (AS) / AC: Agua de bebida (AB)

MINISTERIO DE SALUD
 Responsable del Monitoreo
 Nombre: ALEJANDRO
 DNI: 43673595

Persona que recibe la notificación
 Nombres y apellidos: Justo Zaciga Vasquez
 DNI: 04346780
 Cargo: Presidente

Firma



FICHA DE DATOS DE CAMPO



1) No. Ficha de campo		2) Nombre de Red de Salud	Oxapampa		3) Nombre de micro Red de Salud	Juan Cobamba		
4) Nombres del Programa de Monitoreo	Vigilancia de localidad de agua	5) Dispone de Sist. de agua Potable	Si	<input checked="" type="checkbox"/>	6) Nombre del Sistema de Agua Potable	Puncuas	7) Población de la localidad	70
			No	<input type="checkbox"/>			8) Población Servida	25
9) Departamento	Pasco	11) Distrito	Juan Cobamba		13) Nombre EESS:	PS de Cobambayanan		
10) Provincia	Oxapampa	12) Localidad	Puncuas		14) Fecha de Reporte (dd/mm/aa)	09/12/2023		
15) Muestreador (Apellidos y Nombres)		Di DINGE Alanca Ormazabal			16) DNI	45348855	17) Firma	

Código de Campo	Fecha de Muestreo (dd/mm/aa)	Hora de Muestreo (hh/mm/ss)	Matriz (1)	Origen de la Muestra (2)	Punto de Muestreo	Parámetro medidos en campo						Continuidad del servicio en el punto de muestreo (h/día)	Tipo de muestra		Coordenadas en el Punto de Muestreo (Según estándar del Instituto Geográfico Nacional)		
						pH	Temperatura (°C)	Sólido Totales Disueltos (mg/L)	Conductividad (µmho/cm)	Turbiedad (UNT)	Cloro Residual (mg/L)		Microbiológica	Físico Químico /Metales Pesado	34) Zona UTM (17,18 o 19)		
															Este	Norte	Altura
1º	09/12/23	15:00	AN	OS	Captación	6.8	21.0C	290	580	1.35		24/7	1		0439843	8842973	1896
2º	09/12/23	15:50	AC	AB	Reservorio	6.5	21.0C	270	540	1.40	0.8	24/7			0439833	8842968	1892
3º	09/12/23	16:20	AC	AB	ANDRÉS Velarde MARTÍNEZ	6.4	20.0C	250	500	1.41	0.6	24/7			0430066	8843348	1850
4º	09/12/23	17:00	AC	AB	Violeta Velarde O.	6.8	21.0C	260	520	1.43	0.6	24/7			0430023	8843775	1852
5º	09/12/23	17:50	AC	AB	Gladiis Cantalicio Velaz.	6.7	21.0C	260	520	1.41	0.5	24/7			0439542	8843375	1894

Observaciones: en el momento del monitoreo se encuentra los niveles de cloro optimo para consumo humano

(1): Agua natural (AN) / Agua para uso y consumo humano (AC)
 (2): AN: Agua subterránea (Asub), Agua Superficial (AS) / AC: Agua de bebida (AB)

MINISTERIO DE SALUD
 Responsable del monitoreo
 Nombres y apellidos:
 DNI: 45348855

Persona que recibe la notificación
 Nombres y apellidos: Justino Velarde Ormazabal
 DNI: 04303808
 Cargo: Presidente

Firma



FICHA DE DATOS DE CAMPO



1) No. Ficha de campo		2) Nombre de Red de Salud	Oxapampa	3) Nombre de micro Red de Salud	Huancabamba		
4) Nombres del Programa de Monitoreo	Poica	5) Dispone de Sist. de agua Potable	Si	6) Nombre del Sistema de Agua Potable	Pueblo Nuevo	7) Población de la localidad	51
			No			8) Población Servida	5
9) Departamento	Posco	11) Distrito	Huancabamba	13) Nombre EESS:	Montecarlo		
10) Provincia	Oxapampa	12) Localidad	Trona	14) Fecha de Reporte (dd/mm/aa)	11-12-23		
15) Muestreador (Apellidos y Nombres)		Gladys Bötger Roncal		16) DNI	41496162	17) Firma	

Código de Campo	Fecha de Muestreo (dd/mm/aa)	Hora de Muestreo (hh/mm/ss)	Matriz (1)	Origen de la Muestra (2)	Punto de Muestreo	Parámetro medidos en campo						Continuidad del servicio en el punto de muestreo (h/día)	Tipo de muestra		Coordenadas en el Punto de Muestreo (Según estándar del Instituto Geográfico Nacional)		
						pH	Temperatura (°C)	Sólido Totales Disueltos (mg/L)	Conductividad (µmho/cm)	Turbiedad (UNT)	Cloro Residual (mg/L)		Microbiológica	Físico Químico / Metales Pesado	34) Zona UTM (17,18 o 19)		
															Este	Norte	Altura
	11.12.23	16.00	AN	AS	Captación	7.1	17.2	147	396	0.1	-	24/7			045 2719	88 42683	2106
	11.12.23	16.30	AC	AB	Reservorio	6.7	16.7	134	280	0.0	1.8	24/2			045 2890	88 45483	2052
	11.12.23	17.10	AC	AB	Calera Michi	7.0	17.1	151	321	0.0	0.6	24/7			0452039	88 42569	1887
	11.12.23	17.23	AC	AB	Huaringa Ayala	6.5	17.5	138	287	0.0	0.6	24/7			0452859	88 42569	1849
	11.12.23	17.57	AC	AB	Boran Huaringa	6.7	16.9	145	306	0.0	0.5	24/7			045 2133	88 42596	1849

Observaciones: Se registra cloro Residual en niveles óptimos en momentos de monitoreo

(1): Agua natural (AN) / Agua para uso y consumo humano (AC)
 (2): AN: Agua subterránea (Asub), Agua Superficial (AS) / AC: Agua de bebida (AB)


Juan Rodríguez Cantalejo
 PRESIDENTE

Gladys Bötger Roncal
 TÉCNICA ENFERMERÍA
 Responsable del monitoreo
 Nombres y apellidos

Persona que recibe la notificación
 Nombres y apellidos: Juan Rodríguez Cantalejo
 DNI: 04300313
 Cargo: Presidente

Firma

FICHA DE DATOS DE CAMPO


1) No. Ficha de campo		2) Nombre de Red de Salud	Oxapampa	3) Nombre de micro Red de Salud	Huancabamba
4) Nombres del Programa de Monitoreo	Puico	5) Dispone de Sist. de agua Potable	Si	6) Nombre del Sistema de Agua Potable	Pueblo Nuevo
			No		
7) Población de la localidad		8) Población Servida		133	133
9) Departamento	Posco	11) Distrito	Huancabamba	13) Nombre EESS:	Montecarlo
10) Provincia	Oxapampa	12) Localidad	Montecarlo	14) Fecha de Reporte (dd/mm/aa)	12-12-23
15) Muestreador (Apellidos y Nombres)	Gloria Botzger Roncal			16) DNI	41496162
				17) Firma	

Código de Campo	Fecha de Muestreo (dd/mm/aa)	Hora de Muestreo (hh/mm/ss)	Matriz (1)	Origen de la Muestra (2)	Punto de Muestreo	Parámetro medidos en campo						Continuidad del servicio en el punto de muestreo (h/día)	Tipo de muestra		Coordenadas en el Punto de Muestreo (Según estándar del Instituto Geográfico Nacional)		
						pH	Temperatura (°C)	Sólido Totales Disueltos (mg/L)	Conductividad (µmho/cm)	Turbiedad (UNT)	Cloro Residual (mg/L)		Microbiológica	Físico Químico / Metales Pesado	34) Zona UTM (17, 18 o 19)		
															Este	Norte	Altura
	12.12.23	8:00	AN	AS	Captación	7.3	16.7	134	274	0.2	-	24/7			0452719	8842687	2106
	12.12.23	8:20	AC	AB	Reservorio	6.9	17.8	138	277	0.1	1.7	24/7			0452890	8845483	2052
	12.12.23	9:10	AC	AB	Galves Yalico	6.6	16.5	145	302	0.0	0.5	24/7			0452039	8842569	1807
	12.12.23	9:54	AC	AB	Munguia Romero	6.5	16.8	139	294	0.0	0.5	24/7			0452359	8842569	1849
	12.12.23	10:00	AC	AB	Rojos Goray.	6.8	17.0	149	310	0.0	0.6	24/7			0452153	8842596	1849

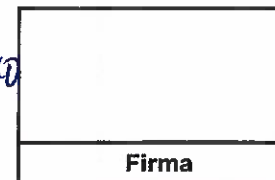
Observaciones: Se registra cloro residual en niveles optimos on realizar el monitoreo

(1): Agua natural (AN) / Agua para uso y consumo humano (AC)
 (2): AN: Agua subterreana (Asub), Agua Superficial (AS) / AC: Agua de bebida (AB)


 ABS MONTECARLO
 Juan Rodriguez Cantalicio
 PRESIDENTE


 Gloria Botzger Roncal
 RESPONSABLE DEL MONITOREO
 Nombres y apellidos

Persona que recibe la notificación
 Nombres y apellidos: Juan Rodriguez Cantalicio
 DNI: 04303013
 Cargo: Residante


 Firma



FICHA DE DATOS DE CAMPO



1) No. Ficha de campo		2) Nombre de Red de Salud	Oxapampa	3) Nombre de micro Red de Salud	Huancabamba			
4) Nombres del Programa de Monitoreo	Puca	5) Dispone de Sist. de agua Potable	Si	<input checked="" type="checkbox"/>	6) Nombre del Sistema de Agua Potable	Pueblo Nuevo	7) Población de la localidad	69
			No	<input type="checkbox"/>			8) Población Servida	69
9) Departamento	Pasco	11) Distrito	Huancabamba	13) Nombre EESS:	Moncarlo			
10) Provincia	Oxapampa	12) Localidad	No varra	14) Fecha de Reporte (dd/mm/aa)	11-12-23			
15) Muestreador (Apellidos y Nombres)	Gladys Botter Roncal			16) DNI	41446162	17) Firma		

Código de Campo	Fecha de Muestreo (dd/mm/aa)	Hora de Muestreo (hh/mm/ss)	Matriz (1)	Origen de la Muestra (2)	Punto de Muestreo	Parámetro medidos en campo						Continuidad del servicio en el punto de muestreo (h/día)	Tipo de muestra		Coordenadas en el Punto de Muestreo (Según estándar del Instituto Geográfico Nacional)		
						pH	Temperatura (°C)	Sólido Totales Disueltos (mg/L)	Conductividad (µmho/cm)	Turbiedad (UNT)	Cloro Residual (mg/L)		Microbiológica	Físico Químico / Metales Pesado	34) Zona UTM (17, 18 o 19)		
															Este	Norte	Altura
	14.12.23	14.10	AN	AS	Captación	7.1	17.2	147	396	0.1	-	24/7			045 2719	88 42683	2106
	14.12.23	14.40	AC	AB	Reservorio	6.7	16.7	134	280	0.0	1.8	24/7			045 2890	88 45483	2052
	14.12.23	14.58	AC	AB	Esquival Zevallos	6.8	17.5	129	265	0.0	0.5	24/7			045 8860	88 43036	1887
	11.12.23	15.10	AC	AB	Molina Esquivel	6.9	17.9	143	293	0.1	0.5	24/7			045 2094	88 91982	1820
	11.12.23	15.40	AC	AB	Galves Contalicio	6.7	16.8	136	248	0.1	0.8	24/7			045 2089	88 92023	1880

Observaciones: Se registra cloro residual en muestros optimos a realizar el monitoreo

(1): Agua natural (AN) / Agua para uso y consumo humano (AC)
 (2): AN: Agua subterránea (Asub), Agua Superficial (AS) / AC: Agua de bebida (AB)

Juan Rodríguez Contalicio
 PRESIDENTE

Gladys Botter Roncal
 Responsable del monitoreo
 Nombres y apellidos

Persona que recibe la notificación
 Nombres y apellidos: Juan Rodríguez Contalicio
 DNI: 04300313
 Cargo: Presidente

Firma



FICHA DE DATOS DE CAMPO

1) No. Ficha de campo		2) Nombre de Red de Salud	oxapampa	3) Nombre de micro Red de Salud	Huanca Bamba			
4) Nombres del Programa de Monitoreo	Pucú	5) Dispone de Sist. de agua Potable	Si	<input checked="" type="checkbox"/>	6) Nombre del Sistema de Agua Potable	Pueblo Nuevo	7) Población de la localidad	61
			No	<input type="checkbox"/>			8) Población Servida	61
9) Departamento	pasco	11) Distrito	Huanca Bamba	13) Nombre EESS:	Montecarlo			
10) Provincia	oxapampa	12) Localidad	Pueblo Nuevo	14) Fecha de Reporte (dd/mm/aa)	11-12-23			
15) Muestreador (Apellidos y Nombres)			Gladys Botto Roncal		16) DNI	4149 6162	17) Firma	

Código de Campo	Fecha de Muestreo (dd/mm/aa)	Hora de Muestreo (hh/mm/ss)	Matriz (1)	Origen de la Muestra (2)	Punto de Muestreo	Parámetro medidos en campo						Continuidad del servicio en el punto de muestreo (h/día)	Tipo de muestra		Coordenadas en el Punto de Muestreo (Según estándar del Instituto Geográfico Nacional)		
						pH	Temperatura (°C)	Sólido Totales Disueltos (mg/L)	Conductividad (µmho/cm)	Turbiedad (UNT)	Cloro Residual (mg/L)		Microbiológica	Físico Químico /Metales Pesado	34) Zona UTM (17,18 o 19)		
															Este	Norte	Altura
	11.12.23	13.10	AN AS		Captación	7.1	17.2	147	396	0.1	0.5	24/7			0452719	8842683	2006
	11.12.23	13.45	AC AB		Reservorio	6.7	16.7	134	280	0.0	1.8	24/7			0452890	8845483	2052
	11.12.23	12.41	AC AB		Mania Huaranga	6.4	16.9	139	283	0.0	0.5	24/7			0452860	8842036	1971
	11.12.23	13.10	AC AB		Esquid Rodriguez	6.6	15.0	144	299	0.0	0.5	24/7			0452094	8891982	1970
	11.12.23	13.45	AC AB		Galves Meza	6.7	15.6	133	274	0.0	0.5	24/7			0452084	8842023	1960

Observaciones: Se registra cloro residual en niveles optimos a realizar el monitoreo

(1): Agua natural (AN) / Agua para uso y consumo humano (AC)
 (2): AN: Agua subterránea (Asub), Agua Superficial (AS) / AC: Agua de bebida (AB)

MONTECARLO

 Juan Rodriguez Cantalicio
 PRESIDENTE

Gladys Botto Roncal
 T.E.C. EN ENFERMERIA

 Responsable del monitoreo
 Nombres y apellidos

Persona que recibe la notificación
 Nombres y apellidos: Juan Rodriguez Cantalicio
 DNI: 04300313
 Cargo: Presidente

Firma



FICHA DE DATOS DE CAMPO



1) No. Ficha de campo		2) Nombre de Red de Salud	OXAPAMPA	3) Nombre de micro Red de Salud	Yuancaabamba
4) Nombres del Programa de Monitoreo	PYICA	5) Dispone de Sist. de agua Potable	Si	6) Nombre del Sistema de Agua Potable	SISTEMA DE AGUA PALMAZU
			No		
7) Población de la localidad		8) Población Servida			54
9) Departamento	PASCO	11) Distrito	YUANCAABAMBA	13) Nombre EESS:	GRAPANZU
10) Provincia	OXAPAMPA	12) Localidad	PALMAZU	14) Fecha de Reporte (dd/mm/aa)	05-12-23
15) Muestreador (Apellidos y Nombres)	GOMEZ QUINTE ANTONIO			16) DNI	20072656
				17) Firma	

Código de Campo	Fecha de Muestreo (dd/mm/aa)	Hora de Muestreo (hh/mm/ss)	Matriz (1)	Origen de la Muestra (2)	Punto de Muestreo	Parámetro medidos en campo						Continuidad del servicio en el punto de muestreo (h/día)	Tipo de muestra		Coordenadas en el Punto de Muestreo (Según estándar del Instituto Geográfico Nacional)		
						pH	Temperatura (°C)	Sólido Totales Disueltos (mg/L)	Conductividad (µmho/cm)	Turbiedad (UNT)	Cloro Residual (mg/L)		Microbiológica	Físico Químico / Metales Pesado	34) Zona UTM (17,18 o 19)		
															Este	Norte	Altura
	5/12/23	7:11	AN	ABS	Captacion	7.3	16.9	320	660	1.2	-	24/7	/		0450100	8840660	1858
	5/12/23	7:50	AC	AB	Reservorio	7.3	16.9	310	650	1.4	0.0	24/7	/		0450073	8840588	1840
	5/12/23	8:50	AC	AB	Rolando Rodriguez	7.1	17.0	300	630	1.2	0.0	24/7	/		0449800	8839748	1787
	5/12/23	9:10	AC	AB	Rodriguez Malpartida	7.1	17.1	310	650	1.4	0.0	24/7	/		0448797	8839777	1775
	5/12/23	9:26	AC	AB	Aley Rodriguez	7.0	17.2	300	630	1.6	0.0	24/7	/		0449793	8839769	1777

Observaciones: Ausencia de cloro residual; No existe sistema de cloración; el dueño del terreno es reacio; amenaza con prohibir el ingreso

(1): Agua natural (AN) / Agua para uso y consumo humano (AC)
 (2): AN: Agua subterránea (Asub), Agua Superficial (AS) / AC: Agua de bebida (AB)

MINISTERIO DE SALUD

 Responsable del monitoreo
 Nombres y apellidos

Persona que recibe la notificación
 Nombres y apellidos: MARICRUZ CANTALICO FABIAN
 DNI: 43254234
 Cargo: USUARIA

Firma



FICHA DE DATOS DE CAMPO



1) No. Ficha de campo		2) Nombre de Red de Salud		OXAPAMPA		3) Nombre de micro Red de Salud		HUANCABAMBA							
4) Nombres del Programa de Monitoreo		PYICA		5) Dispone de Sist. de agua Potable		Si <input checked="" type="checkbox"/>		6) Nombre del Sistema de Agua Potable		7) Población de la localidad		19			
						No <input type="checkbox"/>				8) Población Servida		19			
9) Departamento		PASCO		11) Distrito		HUANCABAMBA		13) Nombre EESS:		GRAPANAZU					
10) Provincia		OXAPAMPA		12) Localidad		ALTO CAROLINA		14) Fecha de Reporte (dd/mm/aa)		05-12-23					
15) Muestreador (Apellidos y Nombres)				GONZALEZ QUINTE ANTONIO				16) DNI		20072656		17) Firma			

Código de Campo	Fecha de Muestreo (dd/mm/aa)	Hora de Muestreo (hh/mm/ss)	Matriz (1)	Origen de la Muestra (2)	Punto de Muestreo	Parámetro medidos en campo						Continuidad del servicio en el punto de muestreo (h/día)	Tipo de muestra		Coordenadas en el Punto de Muestreo (Según estándar del Instituto Geográfico Nacional)		
						pH	Temperatura (°C)	Sólido Totales Disueltos (mg/L)	Conductividad (µmho/cm)	Turbiedad (UNT)	Cloro Residual (mg/L)		Microbiológica	Físico Químico / Metales Pesado	34) Zona UTM (17, 18 o 19)		
															Este	Norte	Altura
	5/12/23	10:35	AN	ABS	Captación	7.2	18.6	15	50	1.6	-	24/7	1		0445073	8842888	1935
	5/12/23	11:30	AC	AB	Reservorio	7.3	18.8	10	40	1.8	0.0	24/7	1		0445305	8843051	1887
	5/12/23	11:49	AC	AB	Torres Salcedo	7.2	18.6	15	50	1.9	0.0	24/7	1		0445549	8833222	1845
	5/12/23	11:56	AC	AB	Boronda Osorio	7.1	18.9	15	50	2.1	0.0	24/7	1		0445733	8843446	1836
	5/12/23	12:09	AC	AB	Boronda Garcia.	7.3	18.9	10	40	2.4	0.0	24/7	1		0445740	8843733	1800
	5/12/23	12:30	AN	ABS	Captación	7.4	19.2	10	40	2.6	-	24/7	1		0445509	8843364	1799
	5/10/23	13:16	AC	AB	Reservorio	7.2	18.9	10	40	2.4	0.0	24/7	1		0445605	8844137	1782
	5/10/23	13:36	AC	AB	Zabarrick Cardenas.	7.2	19.4	15	50	2.6	0.0	24/7	1		0445656	8844260	1760
	5/10/23	13:52	AC	AB	Rojas Mego	7.1	19.0	15	50	2.8	0.0	24/7	1		0445701	8844337	1756
	5/10/23	14:09	AC	AB	Mego Villar	7.3	19.2	10	40	2.6	0.0	24/7	1		0445645	8844284	1750

Observaciones: Ausencia de cloro residual en ambos Sistemas, no tiene Sistema de cloración; captación es superficial por filtración; no tiene planta de tratamiento.

(1): Agua natural (AN) / Agua para uso y consumo humano (AC)
 (2): AN: Agua subterránea (Asub), Agua Superficial (AS) / AC: Agua de bebida (AB)

MINISTERIO DE SALUD

 Alejandro Gonzalez Quinte
 TEC. ENFERMERIA
 Responsable del monitoreo
 Nombres y apellidos

Persona que recibe la notificación
 Nombres y apellidos: Rosalinda Vasquez Postillo
 DNI: 46180253
 Cargo: U. Suaro

Firma



FICHA DE DATOS DE CAMPO



1) No. Ficha de campo		2) Nombre de Red de Salud	OXAPAMPA	3) Nombre de micro Red de Salud	Huancaabamba		
4) Nombres del Programa de Monitoreo	PVICA	5) Dispone de Sist. de agua Potable	Si	6) Nombre del Sistema de Agua Potable	SISTEMA DE AGUA SALCIPUEDES	7) Población de la localidad	107
			No			8) Población Servida	107
9) Departamento	PASCO	11) Distrito	Huancaabamba	13) Nombre EESS:	Grapanazu		
10) Provincia	OXAPAMPA	12) Localidad	Salcipuedes	14) Fecha de Reporte (dd/mm/aa)	05-12-23		
15) Muestreador (Apellidos y Nombres)		GOMEZ QUINTE ANTONIO		16) DNI	20072656	17) Firma	

Código de Campo	Fecha de Muestreo (dd/mm/aa)	Hora de Muestreo (hh/mm/ss)	Matriz (1)	Origen de la Muestra (2)	Punto de Muestreo	Parámetro medidos en campo						Continuidad del servicio en el punto de muestreo (h/día)	Tipo de muestra		Coordenadas en el Punto de Muestreo (Según estándar del Instituto Geográfico Nacional)		
						pH	Temperatura (°C)	Sólido Totales Disueltos (mg/L)	Conductividad (µmho/cm)	Turbiedad (UNT)	Cloro Residual (mg/L)		Microbiológica	Físico Químico / Metales Pesado	34) Zona UTM (17,18 o 19)		
															Este	Norte	Altura
	5/12/23	15:02	AN	ASB	Captación	7.4	17.9	10	30	0.8	-	24/7	1		0444726	8840158	2260
	5/12/23	15:40	AC	AB	Reservorio	7.0	18.2	10	30	1.0	0.9	24/7	-		0445221	8840028	2198
	5/12/23	16:20	AC	AB	Kaffi Estación	7.2	18.0	20	60	1.2	0.6	24/7	-		0445770	8840056	2081
	5/12/23	16:36	AC	AB	Yasico Trinidad	7.1	18.2	10	30	1.0	0.5	24/7	-		0445749	8840089	2083
	5/12/23	16:49	AC	AB	cajero finca	7.3	18.2	10	30	0.8	0.5	24/7	-		0445802	8840021	2086

Observaciones: cloro residual optimo.

(1): Agua natural (AN) / Agua para uso y consumo humano (AC)
 (2): AN: Agua subterránea (Asub), Agua Superficial (AS) / AC: Agua de bebida (AB)

MINISTERIO DE SALUD

Responsable del monitoreo
 Nombres y apellidos

Persona que recibe la notificación
 Nombres y apellidos:
 DNI: 48549596
 Cargo: USUARIO

Firma



FICHA DE DATOS DE CAMPO



1) No. Ficha de campo		2) Nombre de Red de Salud		3) Nombre de micro Red de Salud	
4) Nombres del Programa de Monitoreo		5) Dispone de Sist. de agua Potable		6) Nombre del Sistema de Agua Potable	
9) Departamento		11) Distrito		13) Nombre EESS:	
10) Provincia		12) Localidad		14) Fecha de Reporte (dd/mm/aa)	
15) Muestreador (Apellidos y Nombres)			16) DNI		17) Firma

Código de Campo	Fecha de Muestreo (dd/mm/aa)	Hora de Muestreo (hh/mm/ss)	Matriz (1)	Origen de la Muestra (2)	Punto de Muestreo	Parámetro medidos en campo						Tipo de muestra		Coordenadas en el Punto de Muestreo (Según estándar del Instituto Geográfico Nacional)			
						pH	Temperatura (°C)	Sólido Totales Disueltos (mg/L)	Conductividad (µmho/cm)	Turbiedad (UNT)	Cloro Residual (mg/L)	Continuidad del servicio en el punto de muestreo (h/día)	Microbiológica	Físico Químico / Metales Pesado	34) Zona UTM (17,18 o 19)		
															Este	Norte	Altura
	5/12/23	17:50	AN	ABS	Captación	7.1	17.6	200	430	1.2	-	24h	1		0450077	8840589	1852
	5/12/23	18:40	Ac	AB	Reservorio	7.1	17.8	210	440	1.3	0.0	24h	1		0450076	8840584	1842
	5/12/23	18:50	Ac	AB	Cano Contreras	7.2	17.9	180	390	1.6	0.0	24h	1		0449574	8840048	1788
	5/12/23	18:59	Ac	AB	Mania Silva	7.0	18.1	200	430	1.4	0.0	24h	1		0449767	8839758	1784
	5/12/23	19:02	Ac	AB	Arias Zevallos	7.2	17.2	200	430	1.8	0.0	24h	1		0446197	8844145	1727

Observaciones: Ausencia de cloro residual; porque su sistema de cloración esta malogrado.

(1): Agua natural (AN) / Agua para uso y consumo humano (AC)
 (2): AN: Agua subterránea (Asub), Agua Superficial (AS) / AC: Agua de bebida (AB)

MINISTERIO DE SALUD
 Alejandro Quinte
 Responsable del monitoreo
 Nombres y apellidos

Persona que recibe la notificación
 Nombres y apellidos: Mónica Cabero Silva
 DNI: 48629849
 Cargo: Usuari

[Firma]
 Firma



FICHA DE DATOS DE CAMPO



1) No. Ficha de campo		2) Nombre de Red de Salud	OXAPAMPA	3) Nombre de micro Red de Salud	HUANCABAMBA		
4) Nombres del Programa de Monitoreo	PVLCA	5) Dispone de Sist. de agua Potable	Si	6) Nombre del Sistema de Agua Potable	SISTEMA DE AGUA SAN CARLOS	7) Población de la localidad	48
			No			8) Población Servida	48
9) Departamento	PASCO	11) Distrito	HUANCABAMBA	13) Nombre EESS:	GRAPONOZA		
10) Provincia	OXAPAMPA	12) Localidad	SAN CARLOS	14) Fecha de Reporte (dd/mm/aa)	07-12-23		
15) Muestreador (Apellidos y Nombres)	GOMEZ QUINTE ANTONIO			16) DNI	20072656	17) Firma	

Código de Campo	Fecha de Muestreo (dd/mm/aa)	Hora de Muestreo (hh/mm/ss)	Matriz (1)	Origen de la Muestra (2)	Punto de Muestreo	Parámetro medidos en campo						Continuidad del servicio en el punto de muestreo (h/día)	Tipo de muestra		Coordenadas en el Punto de Muestreo (Según estándar del Instituto Geográfico Nacional)		
						pH	Temperatura (°C)	Sólido Totales Disueltos (mg/L)	Conductividad (µmho/cm)	Turbiedad (UNT)	Cloro Residual (mg/L)		Microbiológica	Físico Químico / Metales Pesado	34) Zona UTM (17,18 o 19)		
															Este	Norte	Altura
	7/12/23	7:02	AN	ABS	Captación	7.2	16.9	410	840	1.0	-	24/7	/		0446898	8843889	1792
	7/12/23	7:42	AC	AB	Reservorio	7.1	17.0	400	830	1.2	0.0	24/7	/		0445507	8843778	1778
	7/12/23	7:58	AC	AB	Casimiro Berrita.	7.1	16.8	400	830	1.3	0.0	24/7	/		0446687	8843553	1755
	7/12/23	8:12	AC	AB	Cuadros Ruiz.	7.2	16.9	410	840	1.4	0.0	24/7	/		0446691	8843550	1752
	7/12/23	8:36	AC	AB	Cuadros Nano	7.2	17.1	420	850	1.6	0.0	24/7	/		0446692	8843552	1750

Observaciones: Ausencia de cloro residual; Sistema inoperativo; STN y dueño del terreno tuvieron conflicto por acceso, dueño amenaza con abandonar si es que no se arregla.

(1): Agua natural (AN) / Agua para uso y consumo humano (AC)
 (2): AN: Agua subterránea (Asub), Agua Superficial (AS) / AC: Agua de bebida (AB)

MINISTERIO DE SALUD

 Responsable del monitoreo
 Nombres y apellidos

Persona que recibe la notificación
 Nombres y apellidos:
 DNI: 04506218
 Cargo: USUARIA

Firma



FICHA DE DATOS DE CAMPO



1) No. Ficha de campo		2) Nombre de Red de Salud	OXAPAMPA	3) Nombre de micro Red de Salud	Huancaabamba		
4) Nombres del Programa de Monitoreo	DYICA	5) Dispone de Sist. de agua Potable	Si <input checked="" type="checkbox"/>	6) Nombre del Sistema de Agua Potable	SISTEMA DE AGUA TABLACHACA	7) Población de la localidad	12
			No <input type="checkbox"/>			8) Población Servida	12
9) Departamento	PASCO	11) Distrito	HUANCAABAMBA	13) Nombre EESS:	GRAPANAZU		
10) Provincia	OXAPAMPA	12) Localidad	TABLACHACA	14) Fecha de Reporte (dd/mm/aa)	07-12-23		
15) Muestreador (Apellidos y Nombres)		Gomez Quinte Antonio		16) DNI	20072656	17) Firma	

Código de Campo	Fecha de Muestreo (dd/mm/aa)	Hora de Muestreo (hh/mm/ss)	Matriz (1)	Origen de la Muestra (2)	Punto de Muestreo	Parámetro medidos en campo						Continuidad del servicio en el punto de muestreo (h/día)	Tipo de muestra		Coordenadas en el Punto de Muestreo (Según estándar del Instituto Geográfico Nacional)		
						pH	Temperatura (°C)	Sólido Totales Disueltos (mg/L)	Conductividad (µmho/cm)	Turbiedad (UNT)	Cloro Residual (mg/L)		Microbiológica	Físico Químico / Metales Pesado	34) Zona UTM (17,18 o 19)		
															Este	Norte	Altura
	7/12/23	9:10	AN	AS	Captacion	7.4	17.6	200	430	1.2	-	24/7	/		0449344	8842252	1838
	7/12/23	9:50	AC	AB	Reservorio	7.2	17.8	180	380	1.6	0.0	24/7	/		0449268	8842280	1831
	7/12/23	9:57	AC	AB	Vasquez Yana	7.3	17.8	200	430	1.4	0.0	24/7	/		0448272	8842276	1822
	7/12/23	10:11	AC	AB	Orizano Tolentino	7.3	18.2	180	380	1.8	0.0	24/7	/		0448260	8842270	1824
	7/12/23	10:32	AC	AB	Orizano Jesus	7.1	18.0	190	410	1.6	0.0	24/7	/		0448258	8842262	1830

Observaciones: Ausencia de cloro residual, No cuenta con sistema de cloración, falta gestión SASS

(1): Agua natural (AN) / Agua para uso y consumo humano (AC)
 (2): AN: Agua subterránea (Asub), Agua Superficial (AS) / AC: Agua de bebida (AB)

MINISTERIO DE SALUD

 Dr. Alejandro Gomez Quinte
 TEC. ENFERMERIA
 Responsable del monitoreo
 Nombres y apellidos

Persona que recibe la notificación
 Nombres y apellidos: Sebastian Romero Coronado
 DNI: 04308270
 Cargo: Asesor Fiscal

Firma



FICHA DE DATOS DE CAMPO

1) No. Ficha de campo		2) Nombre de Red de Salud	OXAPAMPA		3) Nombre de micro Red de Salud	HUANLAMBIA		
4) Nombres del Programa de Monitoreo	PVICA	5) Dispone de Sist. de agua Potable	Si	<input checked="" type="checkbox"/>	6) Nombre del Sistema de Agua Potable	SISTEMA DE AGUA COLMENA	7) Población de la localidad	55
			No	<input type="checkbox"/>			8) Población Servida	35
9) Departamento	PASCO	11) Distrito	HUANLAMBIA		13) Nombre EESS:	GRASPANAZU		
10) Provincia	OXAPAMPA	12) Localidad	COLMENA		14) Fecha de Reporte (dd/mm/aa)	07-12-23		
15) Muestreador (Apellidos y Nombres)	GONZALEZ QUINTE ANTONIO				16) DNI	20072656	17) Firma	

Código de Campo	Fecha de Muestreo (dd/mm/aa)	Hora de Muestreo (hh/mm/ss)	Matriz (1)	Origen de la Muestra (2)	Punto de Muestreo	Parámetro medidos en campo						Continuidad del servicio en el punto de muestreo (h/día)	Tipo de muestra		Coordenadas en el Punto de Muestreo (Según estándar del Instituto Geográfico Nacional)		
						pH	Temperatura (°C)	Sólido Totales Disueltos (mg/L)	Conductividad (µmho/cm)	Turbiedad (UNT)	Cloro Residual (mg/L)		Microbiológica	Físico Químico / Metales Pesado	34) Zona UTM (17,18 o 19)		
															Este	Norte	Altura
	7/12/23	11:16	AN	ABS	Captacion	7.3	18.2	200	430	0.8	-	24h	1	0449719	8842748	1865	
	7/12/23	11:38	AC	AB	Reservorio	7.2	18.0	210	450	0.9	1.0	24h	-	0449537	8842623	1865	
	7/12/23	11:52	AC	AB	Alvarez Contreras	7.1	18.4	210	450	1.0	0.8	24h	-	0448719	8842139	1854	
	7/12/23	12:02	AC	AB	Anacleto Angelica	7.0	18.2	220	460	0.8	0.7	24h	-	0448767	8842404	1806	
	7/12/23	12:36	AC	AB	Orizano Carhua	7.2	18.4	220	460	0.8	0.6	24h	-	0448520	8842520	1809	

Observaciones: cloro residual optimo

(1): Agua natural (AN) / Agua para uso y consumo humano (AC)
 (2): AN: Agua subterránea (Asub), Agua Superficial (AS) / AC: Agua de bebida (AB)

TEC. ENFERMERIA

Responsable del monitoreo
 Nombres y apellidos

Persona que recibe la notificación
 Nombres y apellidos: Sebastian Ramos Cervantes
 DNI: 04308270
 Cargo: medico Flores

Firma



FICHA DE DATOS DE CAMPO

1) No. Ficha de campo		2) Nombre de Red de Salud		3) Nombre de micro Red de Salud	
4) Nombres del Programa de Monitoreo		5) Dispone de Sist. de agua Potable		6) Nombre del Sistema de Agua Potable	
9) Departamento		11) Distrito		13) Nombre EESS:	
10) Provincia		12) Localidad		14) Fecha de Reporte (dd/mm/aa)	
15) Muestreador (Apellidos y Nombres)			16) DNI		17) Firma

Código de Campo	Fecha de Muestreo (dd/mm/aa)	Hora de Muestreo (hh/mm/ss)	Matriz (1)	Origen de la Muestra (2)	Punto de Muestreo	Parámetro medidos en campo						Continuidad del servicio en el punto de muestreo (h/día)	Tipo de muestra		Coordenadas en el Punto de Muestreo (Según estándar del Instituto Geográfico Nacional)		
						pH	Temperatura (°C)	Sólido Totales Disueltos (mg/L)	Conductividad (µmho/cm)	Turbiedad (UNT)	Cloro Residual (mg/L)		Microbiológica	Físico Químico / Metales Pesado	34) Zona UTM (17, 18 o 19)		
															Este	Norte	Altura
	7/12/23	11:16	AN	AS	Captacion	7.3	18.2	200	430	0.8	-	24/7	1		0449719	8842748	1865
	7/12/23	11:38	AC	AB	Reservorio	7.2	18.0	210	450	0.9	1.0	24/7	-		0449537	8842623	1865
	7/12/23	14:20	AC	AB	Puente zevallos	7.1	18.6	230	490	1.0	0.7	24/7	-		0449537	8842623	1865
	7/12/23	14:39	AC	AB	Vasquez Rojas	7.2	18.9	230	490	0.8	0.6	24/7	-		0447756	8842032	1776
	7/12/23	14:58	AC	AB	Chavez Cano	7.2	18.8	220	460	0.9	0.5	24/7	-		0447758	8842024	1781

Observaciones: cloro residual optimo

(1): Agua natural (AN) / Agua para uso y consumo humano (AC)
 (2): AN: Agua subterreanea (ASub), Agua Superficial (AS) / AC: Agua de bebida (AB)

MINISTERIO DE SALUD
 M. Alejandro Soto Quinto
 TEC. ENFERMERIA
 Responsable del monitoreo
 Nombres y apellidos

Persona que recibe la notificación
 Nombres y apellidos: Sebastian Romero Parhuarero
 DNI: 04308270
 Cargo: ununo fiscal JCS

Firma



FICHA DE DATOS DE CAMPO



1) No. Ficha de campo		2) Nombre de Red de Salud		3) Nombre de micro Red de Salud	
4) Nombres del Programa de Monitoreo		5) Dispone de Sist. de agua Potable		6) Nombre del Sistema de Agua Potable	
9) Departamento		11) Distrito		13) Nombre EESS:	
10) Provincia		12) Localidad		14) Fecha de Reporte (dd/mm/aa)	
15) Muestreador (Apellidos y Nombres)		16) DNI		17) Firma	

Código de Campo	Fecha de Muestreo (dd/mm/aa)	Hora de Muestreo (hh/mm/ss)	Matriz (1)	Origen de la Muestra (2)	Punto de Muestreo	Parámetro medidos en campo						Continuidad del servicio en el punto de muestreo (h/día)	Tipo de muestra		Coordenadas en el Punto de Muestreo (Según estándar del Instituto Geográfico Nacional)		
						pH	Temperatura (°C)	Sólido Totales Disueltos (mg/L)	Conductividad (µmho/cm)	Turbiedad (UNT)	Cloro Residual (mg/L)		Microbiológica	Físico Químico /Metales Pesado	Este	Norte	Altura
	10-12-23	15.00 pm	AN	AS	Captación	6.7	20.0	40	80	1.4	—	24/7			0434764	8846005	1796
	10-12-23	15.20 pm	AC	AB	Reservorio	6.8	20.1	50	100	1.3	0.9	24/7			0434781	8846017	1780
	10-12-23	15.40 pm	AC	AB	Rosmary Cruz	6.3	21.0	40	90	1.0	0.6	24/7			0435243	8845788	1768
	10-12-23	16.00 pm	AC	AB	Edmer Silva	6.5	22.0	40	80	0.9	0.5	24/7			0435283	8845782	1767
	10-12-23	16.20 pm	AC	AB	Florencio Cruz	6.1	22.3	60	100	0.8	0.5	24/7			0435013	8845601	1774

Observaciones: Se encuentra cloro en el momento del muestreo.

(1): Agua natural (AN) / Agua para uso y consumo humano (AC)
 (2): AN: Agua subterránea (Asub), Agua Superficial (AS) / AC: Agua de bebida (AB)

MINISTERIO DE SALUD
 RED DE SALUD OXAPAMPA
 MICRORED HUANCABAMBA
 TEC ENF AYALA GARCIA MARIBEL
 PS PAMFACHICA

Responsable del monitoreo
 Nombres y apellidos

Persona que recibe la notificación
 Nombres y apellidos: Yordan Ramirez Ortiz
 DNI: 72615427
 Cargo: Presidente JASS

Firma



FICHA DE DATOS DE CAMPO

1) No. Ficha de campo		2) Nombre de Red de Salud		3) Nombre de micro Red de Salud	Huancabamba		
4) Nombres del Programa de Monitoreo	Puica	5) Dispone de Sist. de agua Potable	Si	6) Nombre del Sistema de Agua Potable	Pueblo Nuevo	7) Población de la localidad	46
			No			8) Población Servida	46
9) Departamento	Pasco	11) Distrito	Huancabamba		13) Nombre EESS:	Monkecarlo	
10) Provincia	Oxapampa	12) Localidad	Chosica		14) Fecha de Reporte (dd/mm/aa)	12-12-23	
15) Muestreador (Apellidos y Nombres)	Gladys Botzger Roncal			16) DNI	41496162	17) Firma	

Código de Campo	Fecha de Muestreo (dd/mm/aa)	Hora de Muestreo (hh/mm/ss)	Matriz (1)	Origen de la Muestra (2)	Punto de Muestreo	Parámetro medidos en campo						Continuidad del servicio en el punto de muestreo (h/día)	Tipo de muestra		Coordenadas en el Punto de Muestreo (Según estándar del Instituto Geográfico Nacional)		
						pH	Temperatura (°C)	Sólido Totales Disueltos (mg/L)	Conductividad (µmho/cm)	Turbiedad (UNT)	Cloro Residual (mg/L)		Microbiológica	Físico Químico / Metales Pesado	34) Zona UTM (17,18 o 19)		
															Este	Norte	Altura
	12.12.23	10.50	AN	AS	Captación	7.3	16.7	134	274	0.2	-	24/7			0452719	8842687	2106
	12.12.23	11.30	AC	AB	Reservorio	6.9	17.8	138	277	0.1	1.7	24/2			0452890	8845483	2052.
	12.12.23	12.10	AC	AB	Ortiz Castellgjos	6.8	17.2	144	304	0.0	0.5	24/7			0452034	8842653	1907
	12.12.23	12.14	AC	AB	Ortiz Agala	6.5	16.4	130	274	0.0	0.5	24/2			0452354	8843869	1964
	12.12.23	12.59	AC	AB	Lino Rivera.	6.6	16.9	138	283	0.1	0.5	24/2			0452153	8842596	1899

Observaciones: Se registra cloro residual en niveles optimos en realizar monitoreo

(1): Agua natural (AN) / Agua para uso y consumo humano (AC)
 (2): AN: Agua subterránea (Asub), Agua Superficial (AS) / AC: Agua de bebida (AB)

Juan Rodríguez Cantalicio
 PRESIDENTE

Gladys Botzger Roncal
 Responsable del monitoreo
 Nombres y apellidos

Persona que recibe la notificación
 Nombres y apellidos: Juan Rodríguez Cantalicio
 DNI: 04300313
 Cargo: Presidente

Firma



FICHA DE DATOS DE CAMPO

1) No. Ficha de campo		2) Nombre de Red de Salud	OXAPAMPA		3) Nombre de micro Red de Salud	HUANCABAMBA		
4) Nombres del Programa de Monitoreo	PUICO	5) Dispone de Sist. de agua Potable	Si	<input checked="" type="checkbox"/>	6) Nombre del Sistema de Agua Potable	7) Población de la localidad	24	
			No	<input type="checkbox"/>		8) Población Servida	24	
9) Departamento	PASCO	11) Distrito	HUANCABAMBA		13) Nombre EESS:	PUESTO DE SALUD PAMFACHICA		
10) Provincia	OXAPAMPA	12) Localidad	SHUYOCCHU		14) Fecha de Reporte (dd/mm/aa)	10-12-2023		
15) Muestreador (Apellidos y Nombres)			TEC-ENF. MARIBEL AYALA GARCIA		16) DNI	04321302	17) Firma	

Código de Campo	Fecha de Muestreo (dd/mm/aa)	Hora de Muestreo (hh/mm/ss)	Matriz (1)	Origen de la Muestra (2)	Punto de Muestreo	Parámetro medidos en campo						Continuidad del servicio en el punto de muestreo (h/día)	Tipo de muestra		Coordenadas en el Punto de Muestreo (Según estándar del Instituto Geográfico Nacional)		
						pH	Temperatura (°C)	Sólido Totales Disueltos (mg/L)	Conductividad (µmho/cm)	Turbiedad (UNT)	Cloro Residual (mg/L)		Microbiológica	Físico Químico / Metales Pesado	34) Zona UTM (17, 18 o 19)		
															Este	Norte	Altura
	10-12-23	13:00 pm			Captación	6.3	23.1	60	130	1.2	-	24/7			0433811	8244194	1821
	10-12-23	13:30 pm			Reservorio	6.3	23.4	70	140	1.8	0.0	24/7			0433301	8844178	1816
	10-12-23	14:00 pm			Yolanda Pacheco	6.7	23.3	36	80	1.4	0.0	24/7			0433293	8844212	1820
	10-12-23	14:30 pm			Dora Reynoso	6.8	22.4	120	270	1.3	0.0	24/7			0433192	8844158	1807
	10-12-23	15:00 pm			Yeni Melpastida	6.9	22.1	40	90	1.6	0.0	24/7			0433770	8844222	1813

Observaciones: En el momento del monitoreo no se encuentra el agua en el sistema de agua.

(1): Agua natural (AN) / Agua para uso y consumo humano (AC)
 (2): AN: Agua subterránea (Asub), Agua Superficial (AS) / AC: Agua de bebida (AB)

MINISTERIO DE SALUD
 RED DE SALUD OXAPAMPA
 MICRO RED HUANCABAMBA

 TEC ENF AYALA GARCIA, MARIBEL
 P.S. PAMFACHICA

Responsable del monitoreo
 Nombres y apellidos

Persona que recibe la notificación
 Nombres y apellidos: Carlos Rosales Asto
 DNI: 80290164
 Cargo: Presidente JDS

Firma



FICHA DE DATOS DE CAMPO



1) No. Ficha de campo		2) Nombre de Red de Salud		3) Nombre de micro Red de Salud	
4) Nombres del Programa de Monitoreo		5) Dispone de Sist. de agua Potable		6) Nombre del Sistema de Agua Potable	
9) Departamento		11) Distrito		13) Nombre EESS:	
10) Provincia		12) Localidad		14) Fecha de Reporte (dd/mm/aa)	
15) Muestreador (Apellidos y Nombres)		16) DNI		17) Firma	

Código de Campo	Fecha de Muestreo (dd/mm/aa)	Hora de Muestreo (hh/mm/ss)	Matriz (1)	Origen de la Muestra (2)	Punto de Muestreo	Parámetro medidos en campo						Continuidad del servicio en el punto de muestreo (h/día)	Tipo de muestra		Coordenadas en el Punto de Muestreo (Según estándar del Instituto Geográfico Nacional)		
						pH	Temperatura (°C)	Sólido Totales Disueltos (mg/L)	Conductividad (µmho/cm)	Turbiedad (UNT)	Cloro Residual (mg/L)		Microbiológica	Físico Químico /Metales Pesado	34) Zona UTM (17,18 o 19)		
															Este	Norte	Altura
	08-12-23	15.00 pm	AN	AS	Captación	6.6	21.0	80	160	2.9	-	24/7	1	0437608	8846457	1965	
	08-12-23	15.30 pm	AC	AS	Reservorio	6.9	21.3	50	120	3.2	0.0	24/7	1	0437304	8846470	1786	
	8-12-23	16.00 pm	AC	AS	Pedro Muñoz	6.1	21.9	90	180	2.8	0.0	24/7	1	0436967	8846199	1745	
	8-12-23	16.30 pm	AC	AS	P.S. Pampachica	6.2	22.0	60	120	1.9	0.0	24/7	1	0436883	8845904	1751	
	8-12-23	17.00 pm	AC	AS	Auxilio Espinal	6.4	21.7	100	220	2.5	0.0	24/7	1	0436022	8845648	1762	

Observaciones: En el momento del monitoreo no se encuentra de cloro en el Sistema de agua.

(1): Agua natural (AN) / Agua para uso y consumo humano (AC)
 (2): AN: Agua subterránea (Asub), Agua Superficial (AS) / AC: Agua de bebida (AB)

MINISTERIO DE SALUD
 RED DE SALUD OXAPAMPA
 MICRO RED HUANCABAMBA
 TEC ENF. MARIBEL GARCIA MARIBEL
 Responsable del monitoreo
 Nombres y apellidos

Persona que recibe la notificación
 Nombres y apellidos: Haden Zucellos Walker
 DNI: 21013824
 Cargo: Presidente SASS





FICHA DE DATOS DE CAMPO

1) No. Ficha de campo		2) Nombre de Red de Salud		3) Nombre de micro Red de Salud	
4) Nombres del Programa de Monitoreo		5) Dispone de Sist. de agua Potable		6) Nombre del Sistema de Agua Potable	
9) Departamento		11) Distrito		13) Nombre EESS:	
10) Provincia		12) Localidad		14) Fecha de Reporte (dd/mm/aa)	
15) Muestreador (Apellidos y Nombres)		16) DNI		17) Firma	

Código de Campo	Fecha de Muestreo (dd/mm/aa)	Hora de Muestreo (hh/mm/ss)	Matriz (1)	Origen de la Muestra (2)	Punto de Muestreo	Parámetro medidos en campo						Continuidad del servicio en el punto de muestreo (h/día)	Tipo de muestra		Coordenadas en el Punto de Muestreo (Según estándar del Instituto Geográfico Nacional)		
						pH	Temperatura (°C)	Sólido Totales Disueltos (mg/L)	Conductividad (µmho/cm)	Turbiedad (UNT)	Cloro Residual (mg/L)		Microbiológica	Físico Químico / Metales Pesado	34) Zona UTM (17,18 o 19)		
															Este	Norte	Altura
	07/12/23	9:30	AN	Asub	Captación	7.1	19.8	89	178	0.3	-	24/7	1		0420226	8837372	2061
	07/12/23	10:00	AC	AB	Reservorio	6.9	19.5	91	182	0.2	0.0	24/7	1		0420228	886722	2053
	07/12/23	10:40	AC	AB	Fam. Placido Alvarez	7.2	19.9	83	166	0.3	0.0	24/7	1		0420172	8839762	1948
	07/12/23	11:10	AC	AB	Fam. Arrieta Contreras	7.5	19.20	78	140	0.3	0.0	24/7	1		0420441	8839720	1956
	07/12/23	11:50	AC	AB	Fam. Alanza Gonzales	7.8	19.30	80	135	0.2	0.0	24/7	1		0420694	8839846	1953

Observaciones: - En el momento del monitoreo no se encuentra con cloro Residual Libre

(1): Agua natural (AN) / Agua para uso y consumo humano (AC)
 (2): AN: Agua subterránea (Asub), Agua Superficial (AS) / AC: Agua de bebida (AB)

MINISTERIO DE SALUD

 Jesús W. López Guija
 TÉCNICO EN ENFERMERIA
 DNI: 42751844
 Responsable del monitoreo
 Nombres y apellidos

Persona que recibe la notificación
 Nombres y apellidos: Valerio Ramirez zevallos
 DNI: 04346745
 Cargo: Presidente

Firma



FICHA DE DATOS DE CAMPO



1) No. Ficha de campo		2) Nombre de Red de Salud	Oxapampa	3) Nombre de micro Red de Salud	Huancabamba			
4) Nombres del Programa de Monitoreo	PVCA	5) Dispone de Sist. de agua Potable	Si	6) Nombre del Sistema de Agua Potable	San Andres.	7) Población de la localidad	15	
			No			8) Población Servida	15	
9) Departamento	Pasco	11) Distrito	Huancabamba	13) Nombre EESS:	P.S Mallampampa.			
10) Provincia	Oxapampa	12) Localidad	San Andres.	14) Fecha de Reporte (dd/mm/aa)	07/12/23			
15) Muestreador (Apellidos y Nombres)			Tec. Enf. Jesús López Guija		16) DNI	42751844	17) Firma	

Código de Campo	Fecha de Muestreo (dd/mm/aa)	Hora de Muestreo (hh/mm/ss)	Matriz (1)	Origen de la Muestra (2)	Punto de Muestreo	Parámetro medidos en campo						Continuidad del servicio en el punto de muestreo (h/día)	Tipo de muestra		Coordenadas en el Punto de Muestreo (Según estándar del Instituto Geográfico Nacional)		
						pH	Temperatura (°C)	Sólido Totales Disueltos (mg/L)	Conductividad (µmho/cm)	Turbiedad (UNT)	Cloro Residual (mg/L)		Microbiológica	Físico Químico /Metales Pesado	34) Zona UTM (17,18 o 19)		
															Este	Norte	Altura
	07/12/23	7:10	AN	Asub	Captación	7.2	19.2	91	182	0.4	-	24/7	1		0429792	8838482	2181
	07/12/23	7:55	AC	AB	Reservorio.	7.1	19.4	97	194	0.2	0.0	24/7	1		0429523	8839235	2058
	07/12/23	8:30	AC	AB	Fam. Sumaran Ortiz	7.3	19.8	89	178	0.3	0.0	24/7	1		0429576	8839461	1973
	07/12/23	9:10	AC	AB	Fam. Falcon Ortiz	7.6	18.5	60	120	0.5	0.0	24/7	1		0429650	8839575	1981
	07/12/23	9:40	AC	AB	Fam. Ramirez Berrospi	7.5	18.9	55	110	0.4	0.0	24/7	1		0429142	8839448	1987

Observaciones: En el momento del monitoreo no se encuentra con cloro Residual Libre.

(1): Agua natural (AN) / Agua para uso y consumo humano (AC)
 (2): AN: Agua subterránea (Asub), Agua Superficial (AS) / AC: Agua de bebida (AB)

MINISTERIO DE SALUD

 Jesús W. López Guija
 TÉCNICO EN ENFERMERÍA
 DNI: 42751844
 Responsable del monitoreo
 Nombres y apellidos

Persona que recibe la notificación
 Nombres y apellidos: Valerio Ramirez Zevallos.
 DNI: 04346745
 Cargo: Presidente

JUNTA ADMINISTRATIVA
 PRESIDENTE
 JASS

 Firma
 CASERIO ANANA



PERÚ

GOBIERNO
REGIONAL
PASCODIRESA
PASCORED DE SALUD
OXAPAMPA

SALUD AMBIENTAL

FICHA DE DATOS DE CAMPO



1) No. Ficha de campo		2) Nombre de Red de Salud	Oxapampa		3) Nombre de micro Red de Salud	Huancaabamba		
4) Nombres del Programa de Monitoreo	PVCA	5) Dispone de Sist. de agua Potable	Si	X	6) Nombre del Sistema de Agua Potable	Santa Isabel	7) Población de la localidad	170
			No				8) Población Servida	170
9) Departamento	Pasco	11) Distrito	Huancaabamba		13) Nombre EESS:	P.S. Mallampampa.		
10) Provincia	Oxapampa	12) Localidad	Santa Isabel		14) Fecha de Reporte (dd/mm/aa)	05/12/23		
15) Muestreador (Apellidos y Nombres)	Tec. Enf. Jesús López Guija				16) DNI	42751844	17) Firma	

Código de Campo	Fecha de Muestreo (dd/mm/aa)	Hora de Muestreo (hh/mm/ss)	Matriz (1)	Origen de la Muestra (2)	Punto de Muestreo	Parámetro medidos en campo						Continuidad del servicio en el punto de muestreo (h/día)	Tipo de muestra		Coordenadas en el Punto de Muestreo (Según estándar del Instituto Geográfico Nacional)		
						pH	Temperatura (°C)	Sólido Totales Disueltos (mg/L)	Conductividad (µmho/cm)	Turbiedad (UNT)	Cloro Residual (mg/L)		Microbiológica	Físico Químico / Metales Pesado	34) Zona UTM (17, 18 o 19)		
															Este	Norte	Altura
	05/12/23	11:15	AN	ASub	Captación	6.9	18°C	99	198	0.2	-	24/7	1		0427254	8836232	2128
	05/12/23	11:45	AC	AB	Reservorio.	7.1	19°C	77	154	0.1	0.0	24/7	1		0427126	8836446	2096
	05/12/23	12:30	AC	AB	Fam. Solorzano Calderón	7.2	20°C	94	188	0.2	0.0	24/7	1		0427108	8838737	2045
	05/12/23	13:05	AC	AB	Fam. Contreras Amieta	7.3	19.5°C	80	100	0.3	0.0	24/7	1		0427108	8838845	2031
	05/12/23	13:40	AC	AB	Fam. Sacramento Zuciga	7.5	19°C	75	140	0.2	0.0	24/7	1		0427252	8839049	2025

Observaciones: En el momento del monitoreo no se encuentra con cloro Residual Libre.

(1): Agua natural (AN) / Agua para uso y consumo humano (AC)
 (2): AN: Agua subterránea (ASub), Agua Superficial (AS) / AC: Agua de bebida (AB)

MINISTERIO DE SALUD

 Jesús W. López Guija
 TÉCNICO EN ENFERMERÍA
 Responsable del Monitoreo
 Nombres y apellidos

Persona que recibe la notificación
 Nombres y apellidos: Lucio Paredes Puris
 DNI: 42252525
 Cargo: Presidente

 Presidente
 Firma



PERÚ

GOBIERNO
REGIONAL
PASCODIRESA
PASCORED DE SALUD
OXAPAMPA

SALUD AMBIENTAL

FICHA DE DATOS DE CAMPO



1) No. Ficha de campo		2) Nombre de Red de Salud	Oxapampa		3) Nombre de micro Red de Salud	Huancabamba		
4) Nombres del Programa de Monitoreo	PVCA	5) Dispone de Sist. de agua Potable	Si	<input checked="" type="checkbox"/>	6) Nombre del Sistema de Agua Potable	Miraflores.	7) Población de la localidad	225
			No	<input type="checkbox"/>			8) Población Servida	225
9) Departamento	Pasco	11) Distrito	Huancabamba		13) Nombre EESS:	P. S. Mallampampa		
10) Provincia	Oxapampa	12) Localidad	Miraflores		14) Fecha de Reporte (dd/mm/aa)	05-12-2023		
15) Muestreador (Apellidos y Nombres)	Tec. Enf. Jesús López Guíja				16) DNI	42751844	17) Firma	

Código de Campo	Fecha de Muestreo (dd/mm/aa)	Hora de Muestreo (hh/mm/ss)	Matriz (1)	Origen de la Muestra (2)	Punto de Muestreo	Parámetro medidos en campo						Continuidad del servicio en el punto de muestreo (h/día)	Tipo de muestra		Coordenadas en el Punto de Muestreo (Según estándar del Instituto Geográfico Nacional)		
						pH	Temperatura (°C)	Sólido Totales Disueltos (mg/L)	Conductividad (µmho/cm)	Turbiedad (UNT)	Cloro Residual (mg/L)		Microbiológica	Físico Químico / Metales Pesado	34) Zona UTM (17, 18 o 19)		
															Este	Norte	Altura
	05-12-23	8:20	AN	Asub.	Captación	6.9	19.4	71	142	0.2	-	24/7	1		0426182	8836234	2143
	05-12-23	8:50	AC	AB	Reservorio	6.7	19.1	69	138	0.1	0.0	24/7	1		0426118	8837471	2105
	05-12-23	9:30	AC	AB	Fam. Sacramento Jara.	7.2	20.2	76	152	0.2	0.0	24/7	1		0426738	8838527	2092
	05-12-23	10:00	AC	AB	Fam. Sacramento Boronio	6.7	21.4	110	145	0.2	0.0	24/7	1		0426612	8838433	2069
	05-12-23	10:30	AC	AB	Fam. Torres Arrostegui	6.9	20.9	150	156	0.3	0.0	24/7	1		0426760	8838643	2045

Observaciones: En el momento del monitoreo no se encuentra con cloro residual 28bre.

(1): Agua natural (AN) / Agua para uso y consumo humano (AC)
 (2): AN: Agua subterránea (Asub), Agua Superficial (AS) / AC: Agua de bebida (AB)



MINISTERIO DE SALUD

Jesús W. López Guíja

TÉCNICO EN ENFERMERÍA
Responsable del monitoreo

Nombres y apellidos

Persona que recibe la notificación

Nombres y apellidos: Orlando Mendoza Mercado.

DNI: 04346659.

Cargo: Presidente

COMITE JASS MIRAFLORES PRESIDENTE
Firma



FICHA DE DATOS DE CAMPO

1) No. Ficha de campo		2) Nombre de Red de Salud	Oxapampa	3) Nombre de micro Red de Salud	Huancabamba			
4) Nombres del Programa de Monitoreo	PVCA	5) Dispone de Sist. de agua Potable	Si	<input checked="" type="checkbox"/>	6) Nombre del Sistema de Agua Potable	7) Población de la localidad	79	
			No	<input type="checkbox"/>		San Pedro.	8) Población Servida	79
9) Departamento	Paseo.	11) Distrito	Huancabamba	13) Nombre EESS:	P. S. Malpampampa			
10) Provincia	Oxapampa	12) Localidad	San Pedro	14) Fecha de Reporte (dd/mm/aa)	06/12/23.			
15) Muestreador (Apellidos y Nombres)			Tec. Enf. Jesús López Guija		16) DNI	42751844	17) Firma	

Código de Campo	Fecha de Muestreo (dd/mm/aa)	Hora de Muestreo (hh/mm/ss)	Matriz (1)	Origen de la Muestra (2)	Punto de Muestreo	Parámetro medidos en campo						Continuidad del servicio en el punto de muestreo (h/día)	Tipo de muestra		Coordenadas en el Punto de Muestreo (Según estándar del Instituto Geográfico Nacional)		
						pH	Temperatura (°C)	Sólido Totales Disueltos (mg/L)	Conductividad (µmho/cm)	Turbiedad (UNT)	Cloro Residual (mg/L)		Microbiológica	Físico Químico / Metales Pesado	34) Zona UTM (17, 18 o 19)		
															Este	Norte	Altura
	06/12/23	14:30	AN	ASub	Captación	6.8	19.2	91	182	0.2	-	24/7	1		0428039	8838869	2006
	06/12/23	15:10	AC	AB	Reservorio	6.7	20.1	98	196	0.1	0.0	24/7	1		0428196	8838768	2002
	06/12/23	15:40	AC	AB	Fam. Romero Tolentino	7.2	19.9	89	178	0.2	0.0	24/7	1		0428205	8839682	1978
	06/12/23	16:10	AC	AB	Fam. Quispe Ortiz	6.9	20.5	110	210	0.2	0.0	24/7	1		0428579	8839726	1974
	06/12/23	16:45	AC	AB	Fam. Flores Ramirez	7.2	19.9	81	165	0.3	0.0	24/7	1		0427875	8839562	1968

Observaciones: - En el momento del monitoreo no se encuentra con cloro Residual Libre.
 - Presidente no cuenta con sello.

(1): Agua natural (AN) / Agua para uso y consumo humano (AC)
 (2): AN: Agua subterránea (ASub), Agua Superficial (AS) / AC: Agua de bebida (AB)

MINISTERIO DE SALUD

 Jesús W. López Guija
 TÉCNICO EN ENFERMERÍA
 DNI 42751844
 Responsable del monitoreo
 Nombres y apellidos

Persona que recibe la notificación
 Nombres y apellidos: Isaac Ortiz Rodríguez
 DNI: 41749966
 Cargo: Presidente

FIRMA



FICHA DE DATOS DE CAMPO



1) No. Ficha de campo		2) Nombre de Red de Salud		3) Nombre de micro Red de Salud		Huancaabamba	
4) Nombres del Programa de Monitoreo PVCA		5) Dispone de Sist. de agua Potable		Si <input checked="" type="checkbox"/>	6) Nombre del Sistema de Agua Potable Huaylamayo		7) Población de la localidad 345
				No <input type="checkbox"/>			8) Población Servida 345
9) Departamento Pasco		11) Distrito Huancaabamba		13) Nombre EESS: P.S. Huaylampampa			
10) Provincia Oxapampa		12) Localidad Huaylamayo		14) Fecha de Reporte (dd/mm/aa) 05/12/23			
15) Muestreador (Apellidos y Nombres) Tec. Enf. Jesús López Guija				16) DNI 42751844		17) Firma 	

Código de Campo	Fecha de Muestreo (dd/mm/aa)	Hora de Muestreo (hh/mm/ss)	Matriz (1)	Origen de la Muestra (2)	Punto de Muestreo	Parámetro medidos en campo						Continuidad del servicio en el punto de muestreo (h/día)	Tipo de muestra		Coordenadas en el Punto de Muestreo (Según estándar del Instituto Geográfico Nacional)		
						pH	Temperatura (°C)	Sólido Totales Disueltos (mg/L)	Conductividad (µmho/cm)	Turbiedad (UNT)	Cloro Residual (mg/L)		Microbiológica	Físico Químico / Metales Pesado	34) Zona UTM (17, 18 o 19)		
															Este	Norte	Altura
	05/12/23	15:05	AN	Asub	Captación	7.1	18.2	64	128	0.2	-	24/7	↓		0426001	8840296	2305
	05/12/23	15:30	AC	AB	Reservorio	6.9	19.1	86	172	0.1	0.0	24/7	↓		0426139	8834571	2098
	05/12/23	16:00	AC	AB	Fam. Ayala Gonzales.	7.2	19.4	94	188	0.2	0.0	24/7	↓		0426416	8838139	2059
	05/12/23	16:30	AC	AB	Fam. Rojas Gavilan	7.3	20.0	95	168	0.1	0.0	24/7	↓		0426135	8836126	2042
	05/12/23	17:00	AC	AB	Fam. Ponce Cantalicio	7.4	19.5	84	175	0.2	0.0	24/7	↓		0426052	8839163	2039

Observaciones: En el momento del monitoreo no se encuentra con cloro Residual Libre.

(1): Agua natural (AN) / Agua para uso y consumo humano (AC)
 (2): AN: Agua subterránea (Asub), Agua Superficial (AS) / AC: Agua de bebida (AB)

MINISTERIO DE SALUD

 Jesús W. López Guija
 TÉCNICO EN ENFERMERÍA
 DNI: 42751844
 Responsable del monitoreo
 Nombres y apellidos

Persona que recibe la notificación
 Nombres y apellidos: Wilson Condoso Gonzales.
 DNI: 41514566
 Cargo: Presidente





FICHA DE DATOS DE CAMPO



1) No. Ficha de campo		2) Nombre de Red de Salud		3) Nombre de micro Red de Salud	
4) Nombres del Programa de Monitoreo		5) Dispone de Sist. de agua Potable		6) Nombre del Sistema de Agua Potable	
9) Departamento		11) Distrito		13) Nombre EESS:	
10) Provincia		12) Localidad		14) Fecha de Reporte (dd/mm/aa)	
15) Muestreador (Apellidos y Nombres)			16) DNI		
17) Firma					

Código de Campo	Fecha de Muestreo (dd/mm/aa)	Hora de Muestreo (hh/mm/ss)	Matriz (1)	Origen de la Muestra (2)	Punto de Muestreo	Parámetro medidos en campo						Continuidad del servicio en el punto de muestreo (h/día)	Tipo de muestra		Coordenadas en el Punto de Muestreo (Según estándar del Instituto Geográfico Nacional)		
						pH	Temperatura (°C)	Sólido Totales Disueltos (mg/L)	Conductividad (µmho/cm)	Turbiedad (UNT)	Cloro Residual (mg/L)		Microbiológica	Físico Químico / Metales Pesado	Este	Norte	Altura
	06/12/23	7:20	AN	Asub	Captación	7.1	19.4	71	142	0.2	-	24/7	1		0420429	8837362	2760
	06/12/23	8:40	AC	AB	Reservorio	7.2	20.1	64	128	0.1	0.0	24/7	1		0426606	8836256	2638
	06/12/23	9:30	AC	AB	Fam. Duran Sacramento	6.9	19.9	68	136	0.2	0.0	24/7	1		0426866	8837237	2616
	06/12/23	10:00	AC	AB	Fam. Ayda Duran	7.2	19.6	75	150	0.3	0.0	24/7	1		0426813	8837383	2541
	06/12/23	10:30	AC	AB	Fam. Villar Lino	7.1	20.0	80	160	0.2	0.0	24/7	1		0426754	0426754	2470

Observaciones: - En el momento del monitoreo no se encuentra con cloro Residual Libre
 - Comite no cuenta con sello.

(1): Agua natural (AN) / Agua para uso y consumo humano (AC)
 (2): AN: Agua subterránea (Asub), Agua Superficial (AS) / AC: Agua de bebida (AB)

MINISTERIO DE SALUD
 Jesús W. López Guija
 RESPONSABLE EN EFECTUACIÓN DEL MONITOREO
 Nombres y apellidos

Persona que recibe la notificación
 Nombres y apellidos: Felito Sacramento Montejuni
 DNI: 71207837
 Cargo: Tesorero

Firma



FICHA DE DATOS DE CAMPO

1) No. Ficha de campo		2) Nombre de Red de Salud	Oxapampa	3) Nombre de micro Red de Salud	Huancabamba			
4) Nombres del Programa de Monitoreo	PUPCA	5) Dispone de Sist. de agua Potable	Si	X	6) Nombre del Sistema de Agua Potable	AGUA SALADA	7) Población de la localidad	51
			No				8) Población Servida	51
9) Departamento	Pasco	11) Distrito	Huancabamba	13) Nombre EESS:	PUNTO SALVO NUCHUMAYO			
10) Provincia	Oxapampa	12) Localidad	AGUA SALADA	14) Fecha de Reporte (dd/mm/aa)	08-12-2023			
15) Muestreador (Apellidos y Nombres)	Santos Ricalde	Ana UZ		16) DNI	44289698	17) Firma		

Código de Campo	Fecha de Muestreo (dd/mm/aa)	Hora de Muestreo (hh/mm/ss)	Matriz (1)	Origen de la Muestra (2)	Punto de Muestreo	Parámetro medidos en campo						Continuidad del servicio en el punto de muestreo (h/día)	Tipo de muestra		Coordenadas en el Punto de Muestreo (Según estándar del Instituto Geográfico Nacional)				
						pH	Temperatura (°C)	Sólido Totales Disueltos (mg/L)	Conductividad (µmho/cm)	Turbiedad (UNT)	Cloro Residual (mg/L)		Microbiológica	Físico Químico / Metales Pesado	34) Zona UTM (17,18 o 19)				
															Este	Norte	Altura		
	08-12-23	14:00	AN	AS	Captación	7.8	20.0°	1010	2010	0.4		24/7			0440	974	8861	679	1644
	08-12-23	14:30	AC	AB	Resecorpo	7.7	20.0°	980	1820	0.3	1.0	24/7			0440	934	8861	660	1638
	08-12-23	15:00	AC	AB	Ortizano Santiago	7.5	19.5°	910	1790	0.2	0.8	24/7			0440	876	8861	640	1630
	08-12-23	15:20	AC	AB	Yalpo Alanpa	7.4	19.2°	840	1610	0.2	0.7	24/7			0440	840	8861	620	1638
	08-12-23	16:00	AC	AB	SURI Ortiz	7.2	19.0°	780	1520	0.2	0.7	24/7			0440	820	8861	620	1650

Observaciones: En el momento del monitoreo se encuentra cloro residual en el sistema de agua.

(1): Agua natural (AN) / Agua para uso y consumo humano (AC)
 (2): AN: Agua subterránea (Asub), Agua Superficial (AS) / AC: Agua de bebida (AB)

MINISTERIO DE SALUD
 PS. DE SALUD NUCHUMAYO
 Responsable del monitoreo
 Nombres y apellidos

Persona que recibe la notificación
 Nombres y apellidos: MAURO ACHON RIVERO
 DNI: 04307992
 Cargo: PRESIDENTE





FICHA DE DATOS DE CAMPO

1) No. Ficha de campo		2) Nombre de Red de Salud		3) Nombre de micro Red de Salud	
4) Nombres del Programa de Monitoreo		5) Dispone de Sist. de agua Potable		6) Nombre del Sistema de Agua Potable	
9) Departamento		11) Distrito		13) Nombre EESS:	
10) Provincia		12) Localidad		14) Fecha de Reporte (dd/mm/aa)	
15) Muestreador (Apellidos y Nombres)		16) DNI		17) Firma	

Código de Campo	Fecha de Muestreo (dd/mm/aa)	Hora de Muestreo (hh/mm/ss)	Matriz (1)	Origen de la Muestra (2)	Punto de Muestreo	Parámetro medidos en campo						Continuidad del servicio en el punto de muestreo (h/día)	Tipo de muestra		Coordenadas en el Punto de Muestreo (Según estándar del Instituto Geográfico Nacional)		
						pH	Temperatura (°C)	Sólido Totales Disueltos (mg/L)	Conductividad (µmho/cm)	Turbiedad (UNT)	Cloro Residual (mg/L)		Microbiológica	Físico Químico / Metales Pesado	34) Zona UTM (17, 18 o 19)		
															Este	Norte	Altura
	07-12-23	9:10	AN AS		Captación	7.8	20.0°	1010	2010	0.4		24/7			0440 974	8861 079	1544
	07-12-23	9:30	AC AB		Reservorio	7.7	20.0°	980	1820	0.3	1.0	24/7			0440 934	8861 660	1638
	07-12-23	10:20	AC AB		Orezano Santiago	7.6	20.1°	800	1600	0.3	0.7	24/7			0440 930	8861 640	1630
	07-12-23	11:00	AC AB		ALANIA BUISPE	7.6	19.5°	790	1510	0.2	0.7	24/7			0440 910	8861 620	1658
	07-12-23	11:20	AC AB		ALANIA ARRIETA	7.5	19.2°	690	1230	0.2	0.6	24/7			0440 820	8861 610	1650

Observaciones: En el momento del monitoreo se encuentra cloro residual en el sistema ASUC.

(1): Agua natural (AN) / Agua para uso y consumo humano (AC)
 (2): AN: Agua subterránea (Asub), Agua Superficial (AS) / AC: Agua de bebida (AB)

MINISTERIO DE SALUD
 RED DE SALUD MUCHUYMAYO
 Ana Liz Santos Ricaldi
 RESPONSABLE DEL MONITOREO
 Nombres y apellidos

Persona que recibe la notificación
 Nombres y apellidos: RAURO ACHON RANCRO
 DNI: 04307992
 Cargo: PRESIDENTE

Firma



PERÚ

GOBIERNO
REGIONAL
PASCODIRESA
PASCORED DE SALUD
OXAPAMPA

SALUD AMBIENTAL

FICHA DE DATOS DE CAMPO



1) No. Ficha de campo		2) Nombre de Red de Salud	Oxapampa	3) Nombre de micro Red de Salud	Huancabamba			
4) Nombres del Programa de Monitoreo	Purica	5) Dispone de Sist. de agua Potable	Si	X	6) Nombre del Sistema de Agua Potable	SAN PEDRO HERRERIA	7) Población de la localidad	67
			No				8) Población Servida	61
9) Departamento	Pasco	11) Distrito	Huancabamba	13) Nombre EESS:	POSTO SALVO MUCHUYMAYO			
10) Provincia	Oxapampa	12) Localidad	SAN PEDRO HERRERIA	14) Fecha de Reporte (dd/mm/aa)	05-12-2023			
15) Muestreador (Apellidos y Nombres)	SANTOS RICALDE ANA LIZ			16) DNI	44289698	17) Firma		

Código de Campo	Fecha de Muestreo (dd/mm/aa)	Hora de Muestreo (hh/mm/ss)	Matriz (1)	Origen de la Muestra (2)	Punto de Muestreo	Parámetro medidos en campo						Continuidad del servicio en el punto de muestreo (h/día)	Tipo de muestra		Coordenadas en el Punto de Muestreo (Según estándar del Instituto Geográfico Nacional)		
						pH	Temperatura (°C)	Sólido Totales Disueltos (mg/L)	Conductividad (µmho/cm)	Turbiedad (UNT)	Cloro Residual (mg/L)		Microbiológica	Físico Químico / Metales Pesado	34) Zona UTM (17, 18 o 19)		
															Este	Norte	Altura
	05-12-23	8:40	AN AS	AS	Captación	6.8	20.0°	790	1520	0.5		24/7			0440 350	8859 804	1646
	05-12-23	9:10	AC AB	AB	Reservorio	6.7	20.1°	680	1310	0.4	1.0	24/7			0440 483	8859 679	1568
	05-12-23	9:50	AC AB	AB	Romero Zevallós	6.6	19.5°	640	1210	0.3	0.7	24/7			0440 402	8859 485	1558
	05-12-23	10:20	AC AB	AB	Bravo Malpartida	6.4	19.5°	590	1100	0.3	0.6	24/7			0440 709	8859 486	1550
	05-12-23	11:00	AC AB	AB	Galvez Guispe	6.2	19.2°	490	950	0.2	0.5	24/7			0440 609	8859 460	1548

Observaciones: En el momento del monitoreo se encuentra cloro Residual en el sistema Agua. No cuenta con sello.

(1): Agua natural (AN) / Agua para uso y consumo humano (AC)
 (2): AN: Agua subterránea (Asub), Agua Superficial (AS) / AC: Agua de bebida (AB)

MINISTERIO DE SALUD
 RED DE SALUD MUCHUYMAYO

 Ana Liz Santos Ricalde
 Responsable del monitoreo
 Nombres y apellidos

Persona que recibe la notificación
 Nombres y apellidos: LORENZO ALVAREZ CANTALICIO
 DNI: 04320853
 Cargo: PRESIDENTE.

Firma



FICHA DE DATOS DE CAMPO



1) No. Ficha de campo		2) Nombre de Red de Salud	Oxapampa	3) Nombre de micro Red de Salud	Hoancabamba			
4) Nombres del Programa de Monitoreo	Pisca	5) Dispone de Sist. de agua Potable	Si	X	6) Nombre del Sistema de Agua Potable	MUCHUYMAYO	7) Población de la localidad	49
			No				8) Población Servida	49
9) Departamento	Pasco	11) Distrito	Hoancabamba	13) Nombre EESS:	PUESTO SALUD MUCHUYMAYO			
10) Provincia	Oxapampa	12) Localidad	MUCHUYMAYO	14) Fecha de Reporte (dd/mm/aa)	06-12-2023			
15) Muestreador (Apellidos y Nombres)	Santos	Ricalde	Ana LIZ	16) DNI	44289698	17) Firma		

Código de Campo	Fecha de Muestreo (dd/mm/aa)	Hora de Muestreo (hh/mm/ss)	Matriz (1)	Origen de la Muestra (2)	Punto de Muestreo	Parámetro medidos en campo						Continuidad del servicio en el punto de muestreo (h/día)	Tipo de muestra		Coordenadas en el Punto de Muestreo (Según estándar del Instituto Geográfico Nacional)		
						pH	Temperatura (°C)	Sólido Totales Disueltos (mg/L)	Conductividad (µmho/cm)	Turbiedad (UNT)	Cloro Residual (mg/L)		Microbiológica	Físico Químico /Metales Pesado	34) Zona UTM (17,18 o 19)		
															Este	Norte	Altura
	06-12-23	9:10	AN AS	AS	Captación	6.6	19.5°	520	1020	0.3		24/7			0440 926	8875 533	1640
	06-12-23	9:50	AC AB	AB	Reservorio	6.4	19.5°	490	910	0.2	1.2	24/7			0440 814	8875 723	1630
	06-12-23	10:20	AC AB	AB	Puesto Salud Muchuymayo	6.2	19.2°	410	830	0.2	0.8	24/7			0440 886	8875 737	1584
	06-12-23	10:50	AC AB	AB	Horacha SPmon	6.0	19.2°	390	720	0.2	0.7	24/7			0440 768	8875 886	1570
	06-12-23	11:20	AC AB	AB	Malpartida Yalico	6.0	19.0°	300	620	0.2	0.7	24/7			0440 766	8875 752	1567

Observaciones: En el momento del monitoreo se encuentra cloro residual en el sistema agua.

(1): Agua natural (AN) / Agua para uso y consumo humano (AC)
 (2): AN: Agua subterránea (Asub), Agua Superficial (AS) / AC: Agua de bebida (AB)

MINISTERIO DE SALUD
 Ps. DE SALUD MUCHUYMAYO
 Ana Liz Santos Ricalde
 EN ENFERMERIA
 Responsable del monitoreo
 Nombres y apellidos

Persona que recibe la notificación
 Nombres y apellidos: FRANCISCO MALCAZTIN ALVAREZ
 DNI: 44228775
 Cargo: PRESIDENTE





FICHA DE DATOS DE CAMPO



1) No. Ficha de campo		2) Nombre de Red de Salud		3) Nombre de micro Red de Salud	
4) Nombres del Programa de Monitoreo		5) Dispone de Sist. de agua Potable		6) Nombre del Sistema de Agua Potable	
9) Departamento		11) Distrito		13) Nombre EESS:	
10) Provincia		12) Localidad		14) Fecha de Reporte (dd/mm/aa)	
15) Muestreador (Apellidos y Nombres)			16) DNI		17) Firma

Código de Campo	Fecha de Muestreo (dd/mm/aa)	Hora de Muestreo (hh/mm/ss)	Matriz (1)	Origen de la Muestra (2)	Punto de Muestreo	Parámetro medidos en campo						Continuidad del servicio en el punto de muestreo (h/día)	Tipo de muestra		Coordenadas en el Punto de Muestreo (Según estándar del Instituto Geográfico Nacional)		
						pH	Temperatura (°C)	Sólido Totales Disueltos (mg/L)	Conductividad (µmho/cm)	Turbiedad (UNT)	Cloro Residual (mg/L)		Microbiológica	Físico Químico /Metales Pesado	34) Zona UTM (17,18 o 19)		
															Este	Norte	Altura
	05-12-23	9:08	AN	Asub	Captación	7.9	19.7	15	30	0.6	-	24hrs / 30			0439859	8849768	1793
	05-12-23	9:45	AC	AB	Reservorio	7.6	19.9	20	40	0.6	0.9	24hrs / 30			0439618	8849936	1762
	05-12-23	10:20	AC	AB	Jesus Quintana	7.7	20.1	30	60	0.7	0.6	24hrs / 30			0439477	8850270	1739
	05-12-23	10:45	AC	AB	Meburu Jorge	7.7	20.5	30	60	0.7	0.5	24hrs / 30			0439666	8850409	1737
	05-12-23	11:05	AC	AB	Elsa Claudio	7.6	20.8	40	80	0.8	0.5	24hrs / 30			0439743	8850353	1741

Observaciones: Se encuentran niveles de cloro residual en el muestreo

(1): Agua natural (AN) / Agua para uso y consumo humano (AC)
 (2): AN: Agua subterránea (Asub), Agua Superficial (AS) / AC: Agua de bebida (AB)

Katty E. Valle Sanchez
 Katty E. Valle Sanchez
 TÉCNICA EN ENFERMERIA
 Responsable del monitoreo
 Nombres y apellidos

Persona que recibe la notificación
 Nombres y apellidos: *Leguano Quintana*
 DNI: 04308150
 Cargo: *Presidente*





FICHA DE DATOS DE CAMPO

1) No. Ficha de campo		2) Nombre de Red de Salud		OXAPAMPA		3) Nombre de micro Red de Salud		HUANCABAMBA							
4) Nombres del Programa de Monitoreo		PUICA		5) Dispone de Sist. de agua Potable		Si <input checked="" type="checkbox"/> No <input type="checkbox"/>		6) Nombre del Sistema de Agua Potable		PAICAMAYO		7) Población de la localidad		154	
				8) Población Servida		184									
9) Departamento		PASCO		11) Distrito		HUANCABAMBA		13) Nombre EESS:		P.S. IANTURACHI					
10) Provincia		OXAPAMPA		12) Localidad		PAICAMAYO		14) Fecha de Reporte (dd/mm/aa)		06-12-2023					
15) Muestreador (Apellidos y Nombres)				NAILE SANCHEZ KAMY				16) DNI		70884735		17) Firma			

Código de Campo	Fecha de Muestreo (dd/mm/aa)	Hora de Muestreo (hh/mm/ss)	Matriz (1)	Origen de la Muestra (2)	Punto de Muestreo	Parámetro medidos en campo						Continuidad del servicio en el punto de muestreo (h/día)	Tipo de muestra		Coordenadas en el Punto de Muestreo (Según estándar del Instituto Geográfico Nacional)		
						pH	Temperatura (°C)	Sólido Totales Disueltos (mg/L)	Conductividad (µmho/cm)	Turbiedad (UNT)	Cloro Residual (mg/L)		Microbiológica	Físico Químico / Metales Pesado	34) Zona UTM (17,18 o 19)		
															Este	Norte	Altura
	06-12-23	9:10	AN	Asub	Captación	7.9	19.1	15	30	0.7	-	24h/30	1		0434840	8847064	1868
	06-12-23	9:50	AC	AB	Reservorio	7.7	19.5	20	40	0.7	0.0	24h/30	1		0435000	8846924	1806
	06-12-23	10:20	AC	AB	Adrian Espinoza	7.7	19.9	20	40	0.8	0.0	24h/30	1		0435036	8846724	1776
	06-12-23	10:45	AC	AB	Dora Tarazona	7.5	20.1	30	60	0.8	0.0	24h/30	1		0435553	8846698	1773
	06-12-23	11:04	AC	AB	Jesus Salazar	7.5	20.1	40	80	0.9	0.0	24h/30	1		0435783	8847203	1752

Observaciones: no se encuentran niveles de cloro residual en el monitoreo

(1): Agua natural (AN) / Agua para uso y consumo humano (AC)
 (2): AN: Agua subterránea (Asub), Agua Superficial (AS) / AC: Agua de bebida (AB)

Responsable del monitoreo

Nombres y apellidos

Persona que recibe la notificación

Nombres y apellidos: Pablo Silva

DNI: 23175414

Cargo: Presidente

COMITE DE JESUS PAICAMAYO
 PRESIDENTE

 Firma



FICHA DE DATOS DE CAMPO



1) No. Ficha de campo		2) Nombre de Red de Salud		3) Nombre de micro Red de Salud	
4) Nombres del Programa de Monitoreo		5) Dispone de Sist. de agua Potable		6) Nombre del Sistema de Agua Potable	
9) Departamento		11) Distrito		13) Nombre EESS:	
10) Provincia		12) Localidad		14) Fecha de Reporte (dd/mm/aa)	
15) Muestreador (Apellidos y Nombres)		16) DNI		17) Firma	


Código de Campo	Fecha de Muestreo (dd/mm/aa)	Hora de Muestreo (hh/mm/ss)	Matriz (1)	Origen de la Muestra (2)	Punto de Muestreo	Parámetro medidos en campo						Continuidad del servicio en el punto de muestreo (h/día)	Tipo de muestra		Coordenadas en el Punto de Muestreo (Según estándar del Instituto Geográfico Nacional)		
						pH	Temperatura (°C)	Sólido Totales Disueltos (mg/L)	Conductividad (µmho/cm)	Turbiedad (UNT)	Cloro Residual (mg/L)		Microbiológica	Físico Químico /Metales Pesado	34) Zona UTM (17, 18 o 19)		
															Este	Norte	Altura
	07-12-23	9:18	AN	Asub	Captación 01	7.8	20.2	30	60	0.6	-	24hr / 7d	1		0437386	8855535	2195
	07-12-23	9:35	AN	Asub	Captación 02	7.7	19.9	20	40	0.7	-	24hr / 7d	1		0438578	8851506	1773
	07-12-23	9:55	AC	AB	Reservorio	7.5	19.8	60	120	0.8	0.0	24hr / 7d	1		0438592	8851508	1721
	07-12-23	10:10	AC	AB	Priscila Landy	7.5	19.8	80	160	0.8	0.0	24hr / 7d	1		0438717	8851462	1762
	07-12-23	10:25	AC	AB	Alma Peña	7.4	19.9	115	230	0.9	0.0	24hr / 7d	1		0439161	8851158	1747
	07-12-23	10:45	AC	AB	Amela Sereez	7.4	20.2	120	240	0.9	0.0	24hr / 7d	1		0438886	8850914	1744

Observaciones: no se encuentran niveles de cloro en el monitoreo

(1): Agua natural (AN) / Agua para uso y consumo humano (AC)
 (2): AN: Agua subterránea (Asub), Agua Superficial (AS) / AC: Agua de bebida (AB)

Karry E. Valle Sánchez
 Responsable del monitoreo
 Nombres y apellidos

Persona que recibe la notificación
 Nombres y apellidos: Perfecto Rodríguez
 DNI: 04321064
 Cargo: Presidente
 Firma





FICHA DE DATOS DE CAMPO



1) No. Ficha de campo		2) Nombre de Red de Salud	OXAPAMPA	3) Nombre de micro Red de Salud	HUANCABAMBA			
4) Nombres del Programa de Monitoreo	PUICA	5) Dispone de Sist. de agua Potable	Si	<input checked="" type="checkbox"/>	6) Nombre del Sistema de Agua Potable	ESPIRITUPO	7) Población de la localidad	136
			No	<input type="checkbox"/>			8) Población Servida	136
9) Departamento	PASCO	11) Distrito	HUANCABAMBA	13) Nombre EESS:	P.S. IANTURACU			
10) Provincia	OXAPAMPA	12) Localidad	ESPIRITUPO	14) Fecha de Reporte (dd/mm/aa)	04-12-2023			
15) Muestreador (Apellidos y Nombres)	JAIR SANCHEZ, KARRY			16) DNI	70884735	17) Firma		

Código de Campo	Fecha de Muestreo (dd/mm/aa)	Hora de Muestreo (hh/mm/ss)	Matriz (1)	Origen de la Muestra (2)	Punto de Muestreo	Parámetro medidos en campo						Continuidad del servicio en el punto de muestreo (h/día)	Tipo de muestra		Coordenadas en el Punto de Muestreo (Según estándar del Instituto Geográfico Nacional)		
						pH	Temperatura (°C)	Sólido Totales Disueltos (mg/L)	Conductividad (µmho/cm)	Turbiedad (UNT)	Cloro Residual (mg/L)		Microbiológica	Físico Químico / Metales Pesado	34) Zona UTM (17,18 o 19)		
															Este	Norte	Altura
	04-12-23	14:50	AN	Sub	Captación Alto Espiritupata	7.8	20.8	20	40	0.6	-	24hrs/3d	1		0435091	8848169	1957
	04-12-23	15:25	AC	AB	Reservorio Alto Espiritupata	7.7	21.2	20	40	0.7	0.0	24hrs/3d	1		0435798	8847904	1824
	04-12-23	15:40	AC	AB	Sergio Janampa	7.5	21.6	30	60	0.8	0.0	24hrs/3d	1		0435940	8847505	1747
	04-12-23	16:50	AN	Sub	Captación Espiritupata	7.8	20.5	15	30	0.6	-	24hrs/3d	1		0436360	8849278	1822
	04-12-23	17:25	AC	AB	Reservorio Espiritupata	7.8	20.5	30	60	0.7	0.0	24hrs/3d	1		0436659	8848418	1767
	04-12-23	17:40	AC	AB	David Puente	7.6	21.1	40	80	0.8	0.0	24hrs/3d	1		0436601	8848398	1734
	04-12-23	17:58	AC	AB	Emerson Rosales	7.5	21.2	40	80	0.8	0.0	24hrs/3d	1		0430590	8848370	1721
	04-12-23	18:10	AC	AB	Adolfo Meza	7.5	21.2	60	120	0.9	0.0	24hrs/3d	1		0436542	8848304	1712

Observaciones: no se encuentran niveles de cloro residual en el monitoreo

(1): Agua natural (AN) / Agua para uso y consumo humano (AC)
 (2): AN: Agua subterránea (ASub), Agua Superficial (AS) / AC: Agua de bebida (AB)

Responsable del monitoreo

Nombres y apellidos

Persona que recibe la notificación
 Nombres y apellidos: Emerson Rosales C.

DNI: 40363099

Cargo: Presidente





FICHA DE DATOS DE CAMPO

1) No. Ficha de campo		2) Nombre de Red de Salud	Oxapampa	3) Nombre de micro Red de Salud	Huancahambra
4) Nombres del Programa de Monitoreo	vigilancia de localidades de agua	5) Dispone de Sist. de agua Potable	Si	6) Nombre del Sistema de Agua Potable	Pucallpa
			No		
7) Población de la localidad	12	8) Población Servida	03	9) Departamento	Pasco
10) Provincia	Oxapampa	11) Distrito	Huancahambra	13) Nombre EESS:	P.S. Ancahuacharan
12) Localidad	Pucallpa	14) Fecha de Reporte (dd/mm/aa)	07/12/2023	15) Muestreador (Apellidos y Nombres)	DI DINEE Blanca Orezano
16) DNI	45348255	17) Firma	[Firma]		

Código de Campo	Fecha de Muestreo (dd/mm/aa)	Hora de Muestreo (hh/mm/ss)	Matriz (1)	Origen de la Muestra (2)	Punto de Muestreo	Parámetro medidos en campo						Continuidad del servicio en el punto de muestreo (h/día)	Tipo de muestra		Coordenadas en el Punto de Muestreo (Según estándar del Instituto Geográfico Nacional)		
						pH	Temperatura (°C)	Sólido Totales Disueltos (mg/L)	Conductividad (µmho/cm)	Turbiedad (UNT)	Cloro Residual (mg/L)		Microbiológica	Físico Químico / Metales Pesado	34) Zona UTM (17,18 o 19)		
															Este	Norte	Altura
12	07/12/23	13:30	AN	Asub	Captación	6.5	22.8	280	560	3.24		24/7	1		0438251	8844917	1857
22	07/12/23	14:30	AC	AB	Reservorio	6.5	22.8	280	570	3.22	0.0	24/7	1		0438130	8844970	1841
32	07/12/23	15:10	AC	AB	Romaldo Barriga Aranda	6.5	22.8	270	540	3.22	0.0	24/7	1		0437848	8844861	1803
42	07/12/23	15:50	AC	AB	David Barriga Aranda	6.5	22.4	280	560	3.24	0.0	24/7	1		0437871	8844870	1815
52	07/12/23	16:20	AC	AB	Federico Barriga fernandez	6.5	22.4	280	560	3.24	0.0	24/7	1		0437832	8844852	1800

Observaciones: El sistema no cuenta con equipo clorador.

(1): Agua natural (AN) / Agua para uso y consumo humano (AC)
 (2): AN: Agua subterránea (Asub), Agua Superficial (AS) / AC: Agua de bebida (AB)

MINISTERIO DE SALUD
 Responsable de Monitoreo
 TÉCNICA EN ENFERMERIA
 Nombres y apellidos: [Firma]
 DNI: 8855

Persona que recibe la notificación
 Nombres y apellidos: David Barriga Aranda
 DNI: 04321476
 Cargo: Presidente

[Firma]
 Firma



FICHA DE DATOS DE CAMPO



1) No. Ficha de campo		2) Nombre de Red de Salud	Oxapampa	3) Nombre de micro Red de Salud	Huanabamba			
4) Nombres del Programa de Monitoreo	vigilancia de localidades de agua.	5) Dispone de Sist. de agua Potable	Si	<input checked="" type="checkbox"/>	6) Nombre del Sistema de Agua Potable	CHAUPIMONTE	7) Población de la localidad	12
			No	<input type="checkbox"/>			8) Población Servida	32
9) Departamento	PASCO	11) Distrito	Huanabamba	13) Nombre EESS:	P.S. SAN COSMO HUACHANAN			
10) Provincia	Oxapampa	12) Localidad	CHAUPIMONTE	14) Fecha de Reporte (dd/mm/aa)	10/12/23			
15) Muestreador (Apellidos y Nombres)	ALI DINEG PLANIA OREZANO			16) DNI	45348855	17) Firma		

Código de Campo	Fecha de Muestreo (dd/mm/aa)	Hora de Muestreo (hh/mm/ss)	Matriz (1)	Origen de la Muestra (2)	Punto de Muestreo	Parámetro medidos en campo						Continuidad del servicio en el punto de muestreo (h/día)	Tipo de muestra		Coordenadas en el Punto de Muestreo (Según estándar del Instituto Geográfico Nacional)		
						pH	Temperatura (°C)	Sólido Totales Disueltos (mg/L)	Conductividad (µmho/cm)	Turbiedad (UNT)	Cloro Residual (mg/L)		Microbiológica	Físico Químico / Metales Pesado	34) Zona UTM (17,18 o 19)		
															Este	Norte	Altura
15	10/12/23	08:50	AN	AS	Captación	7.4	20.0	140	280	2.20		24/7	01		0437694	8845442	1798
25	10/12/23	09:45	AC	AB	RESERVOIRO	7.2	20.0	130	260	2.15	0.8	24/7			0437688	8845439	1793
35	10/12/23	15:30	AC	AB	branda cordova sueln	6.4	21.0	100	200	2.12	0.5	24/7			0436730	8844627	1790
45	10/12/23	16:10	AC	AB	branda huani cesar	6.7	21.0	110	220	2.20	0.5	24/7			0436701	8844604	1769
55	10/12/23	17:00	AC	AB	RIVERA villanueva angela	6.6	20.0	100	200	2.18	0.5	24/7			0433677	8844708	1757

Observaciones: Continuar con la claración del sistema de agua

(1): Agua natural (AN) / Agua para uso y consumo humano (AC)
 (2): AN: Agua subterreanea (ASub), Agua Superficial (AS) / AC: Agua de bebida (AB)

MINISTERIO DE SALUD

 Ali Dineg Plania Orezano
 TÉCNICA EN EPIDEMIOLOGÍA
 Nombres y Apellidos

Persona que recibe la notificación
 Nombres y apellidos: WILSON ANTON SUAREZ
 DNI: 44467056
 Cargo: Presidente

Firma



FICHA DE DATOS DE CAMPO



1) No. Ficha de campo		2) Nombre de Red de Salud	Oxapampa	3) Nombre de micro Red de Salud	Huancahamba			
4) Nombres del Programa de Monitoreo	Vigilancia de Calidad de Agua	5) Dispone de Sist. de agua Potable	Si	<input checked="" type="checkbox"/>	6) Nombre del Sistema de Agua Potable	Collpa	7) Población de la localidad	168
			No	<input type="checkbox"/>			8) Población Servida	54
9) Departamento	Pasco	11) Distrito	Huancahamba	13) Nombre EESS:	PS de Collpa Chanan			
10) Provincia		12) Localidad	Collpa	14) Fecha de Reporte (dd/mm/aa)	09/12/2023			
15) Muestreador (Apellidos y Nombres)		Dl DINGE Alanis Ortega		16) DNI	45348855	17) Firma	[Firma]	

Código de Campo	Fecha de Muestreo (dd/mm/aa)	Hora de Muestreo (hh/mm/ss)	Matriz (1)	Origen de la Muestra (2)	Punto de Muestreo	Parámetro medidos en campo						Continuidad del servicio en el punto de muestreo (h/día)	Tipo de muestra		Coordenadas en el Punto de Muestreo (Según estándar del Instituto Geográfico Nacional)		
						pH	Temperatura (°C)	Sólido Totales Disueltos (mg/L)	Conductividad (µmho/cm)	Turbiedad (UNT)	Cloro Residual (mg/L)		Microbiológica	Físico Químico /Metales Pesado	34) Zona UTM (17,18 o 19)		
															Este	Norte	Altura
15	10/12/23	08:50	AN	Asub	Captación	7.4	20.0	140	280	2.20		24/2	01		0437694	8845442	1798
25	10/12/23	09:45	AC	AB	RESERVA	7.2	20.0	130	260	2.15	0.8	24/2			0437688	8845439	1793
35	10/12/23	10:10	AC	AB	Maribel Paredon Huari	7.3	21.0	150	300	2.30	0.8	24/2			0437165	8844624	1766
45	10/12/23	10:45	AC	AB	Gabriela Ortega Mouran	7.2	21.0	160	320	2.20	0.7	24/2			0437123	8844666	1771
55	10/12/23	10:55	AC	AB	Yesbeth Trinidad Herro	7.1	21.0	170	340	2.30	0.7	24/2			0437076	8844703	1766

Observaciones: Continuar con la cloración del sistema de agua

(1): Agua natural (AN) / Agua para uso y consumo humano (AC)
 (2): AN: Agua subterránea (Asub), Agua Superficial (AS) / AC: Agua de bebida (AB)

MINISTERIO DE SALUD
 [Firma]
 ANA ALMEIDA ORTEGA
 TÉCNICA EN ENFERMERIA
 No. de identificación

Persona que recibe la notificación
 Nombres y apellidos: Wilmer Ortiz Aranda
 DNI: 44467056
 Cargo: Presidente

[Firma]
 Firma

FICHA DE DATOS DE CAMPO



1) No. Ficha de campo		2) Nombre de Red de Salud	Oxapampa		3) Nombre de micro Red de Salud	Juan Esteban	
4) Nombres del Programa de Monitoreo	Vigilancia de localidades de agua	5) Dispone de Sist. de agua Potable	Si	<input checked="" type="checkbox"/>	6) Nombre del Sistema de Agua Potable	PUCUCUO	
			No	<input type="checkbox"/>			
7) Población de la localidad	68		8) Población Servida	20			
9) Departamento	Pasco		11) Distrito	Juan Esteban		13) Nombre EESS:	P.S. AN COLINA CHANAN
10) Provincia	Oxapampa		12) Localidad	PUCUCUO		14) Fecha de Reporte (dd/mm/aa)	10/12/2023
15) Muestreador (Apellidos y Nombres)			DIP DINEE Alania Orezano			16) DNI	45348855
						17) Firma	


Código de Campo	Fecha de Muestreo (dd/mm/aa)	Hora de Muestreo (hh/mm/ss)	Matriz (1)	Origen de la Muestra (2)	Punto de Muestreo	Parámetro medidos en campo						Continuidad del servicio en el punto de muestreo (h/día)	Tipo de muestra		Coordenadas en el Punto de Muestreo (Según estándar del Instituto Geográfico Nacional)		
						pH	Temperatura (°C)	Sólido Totales Disueltos (mg/L)	Conductividad (µmho/cm)	Turbiedad (UNT)	Cloro Residual (mg/L)		Microbiológica	Físico Químico /Metales Pesado			
															Este	Norte	Altura
15	10/12/23	08:50	AN	AS	Captacion	7.4	20.0	140	280	2.20		24/7	01		0437694	8845442	1798
25	10/12/23	09:45	AG	AB	RESERVOIRIO	7.2	20.0	130	260	2.15	0.8	24/7			0437688	8845439	1793
35	10/12/23	12:50	AC	AB	JORCK ORRERO CRUZ	7.0	21.0	150	300	2.20	0.7	24/7			0437298	8845473	1760
45	10/12/23	13:30	AC	AB	ELISEO Cantalicio HERRERA	6.9	21.0	130	260	2.30	0.7	24/7			0437270	8845195	1777
55	10/12/23	14:20	AC	AB	GERMAN HERRERA TERRANES	7.0	21.0	130	260	2.25	0.6	24/7			0437344	8845280	1784

Observaciones: Continuar con la cloración

(1): Agua natural (AN) / Agua para uso y consumo humano (AC)
 (2): AN: Agua subterreanea (Asub), Agua Superficial (AS) / AC: Agua de bebida (AB)


MINISTERIO DE SALUD

 Responsable del monitoreo
 Nombres y Apellidos: Alania Orezano

WILMER ORTIZ DRANDA
 44467056

 Responsable del servicio de agua