



PERÚ

GOBIERNO REGIONAL PASCO

DIRESA PASCO

RED DE SALUD OXAPAMPA

SALUD AMBIENTAL

FICHA DE DATOS DE CAMPO



1) No. Ficha de campo	01	2) Nombre de Red de Salud	OXAPAMPA	3) Nombre de micro Red de Salud	Pozuzo			
4) Nombres del Programa de Monitoreo	FED - PULCA	5) Dispone de Sist. de agua Potable	Si	X	6) Nombre del Sistema de Agua Potable	LA COLONIA - POZUZO	7) Población de la localidad	805
			No				8) Población Servida	755
9) Departamento	PASCO	11) Distrito	POZUZO	13) Nombre EESS:	CENTRO DE SALUD SAN CAMILO			
10) Provincia	OXAPAMPA	12) Localidad	LA COLONIA - POZUZO	14) Fecha de Reporte (dd/mm/aa)	12-05-2023			
15) Muestreador (Apellidos y Nombres)		ANAYA JUSTINIANO SOLEDAD		16) DNI	22753209	17) Firma		

Código de Campo	Fecha de Muestreo (dd/mm/aa)	Hora de Muestreo (hh/mm/ss)	Matriz (1)	Origen de la Muestra (2)	Punto de Muestreo	Parámetro medidos en campo						Continuidad del servicio en el punto de muestreo (h/día)	Tipo de muestra		Coordenadas en el Punto de Muestreo (Según estándar del Instituto Geográfico Nacional)		
						pH	Temperatura (°C)	Sólido Totales Disueltos (mg/L)	Conductividad (µmho/cm)	Turbiedad (UNT)	Cloro Residual (mg/L)		Microbiológica	Físico Químico / Metales Pesado	34) Zona UTM (17,18 o 19)		
															Este	Norte	Altura
	12-05-23	13:00	AN	AS	CAPTACION (1)	8.21	20.10	163	326	2.1	-	24/7	✓	-	0437070	8886237	1480
	12-05-23	13:15	AN	AS	CAPTACION (2)	8.15	20.15	214	428	2.4	-	24/7	✓	-	0436884	8886121	1440
	12-05-23	13:38	AC	AB	RESERVORIO	8.14	21.51	215	432	1.3	0.00	24/7	✓	-	0439014	8886422	955
	12-05-23	13:52	AC	AB	GRIFO HERMANOS VILCO	8.00	22.10	129	258	1.2	0.00	24/7	✓	-	0439660	8886360	777
	12-05-23	14:00	AC	AB	CRISTINA KROZ SILDANI	8.21	22.51	310	622	1.2	0.00	24/7	✓	-	0439679	8886338	737
	12-05-23	14:10	AC	AB	FELIX ESPINOZA	8.10	23.10	152	304	2.2	0.00	24/7	✓	-	0439644	8886559	734
	12-05-23	14:21	AC	AB	ELENA ENCARNACION	8.12	23.11	161	322	2.3	0.00	24/7	✓	-	0439645	8886353	770
	12-05-23	14:32	AC	AB	LEOPOLINA KONING TAMAYO	8.10	23.14	124	248	2.2	0.00	24/7	✓	-	0439660	8886530	747
	12-05-23	14:44	AC	AB	ARMANDO AYALA ESPIRITU	8.16	23.10	201	402	2.3	0.00	24/7	✓	-	0439382	8885696	736
	12-05-23	14:58	AC	AB	RESTAURANTE "ODILON"	8.13	23.51	114	228	2.1	0.00	24/7	✓	-	0439343	8886847	765

DURANTE EL MONITOREO NO SE EVIDENCIAR CLORO EN EL EQUIPO CLORADOR


(1): Agua natural (AN) / Agua para uso y consumo humano (AC)

(2): AN: Agua subterránea (Asub), Agua Superficial (AS) CENTRO DE SALUD SAN CAMILO



Téc. Enf. Soledad ANAYA JUSTINIANO
DNI: 22753209

Responsable del monitoreo
Nombres y apellidos



ROMARIO CRUZ ESPINOZA

Responsable del servicio de agua

ING. RESP. ATM.

DNI: 28336970



PERÚ

GOBIERNO REGIONAL PASCO

DIRESA PASCO

RED DE SALUD OXAPAMPA

SALUD AMBIENTAL

FICHA DE DATOS DE CAMPO



1) No. Ficha de campo	01	2) Nombre de Red de Salud	OXAPAMPA	3) Nombre de micro Red de Salud	POZUZO			
4) Nombres del Programa de Monitoreo	FED - PUNCA	5) Dispone de Sist. de agua Potable	Si	X	6) Nombre del Sistema de Agua Potable	PRUSIA	7) Población de la localidad	89
			No				8) Población Servida	61
9) Departamento	PASCO	11) Distrito	POZUZO	13) Nombre EESS:	CENTRO DE SALUD SAN CAMILO			
10) Provincia	OXAPAMPA	12) Localidad	PRUSIA	14) Fecha de Reporte (dd/mm/aa)	8-05-2023			
15) Muestreador (Apellidos y Nombres)		ANAYA JUSTINIANO SOLEDAD		16) DNI	22753209	17) Firma		

Código de Campo	Fecha de Muestreo (dd/mm/aa)	Hora de Muestreo (hh/mm/ss)	Matriz (1)	Origen de la Muestra (2)	Punto de Muestreo	Parámetro medidos en campo						Continuidad del servicio en el punto de muestreo (h/día)	Tipo de muestra		Coordenadas en el Punto de Muestreo (Según estándar del Instituto Geográfico Nacional)		
						pH	Temperatura (°C)	Sólido Totales Disueltos (mg/L)	Conductividad (µmho/cm)	Turbiedad (UNT)	Cloro Residual (mg/L)		Microbiológica	Físico Químico / Metales Pesado	34) Zona UTM (17, 18 o 19)		
															Este	Norte	Altura
	8-5-23	10:16	AN	AS	CAPTACION	8.15	20.1	112	226	2.8	-	24/7	✓	-	0441181	8883538	801
	8-5-23	10:29	AC	AB	RESERVORIO	8.10	21.2	114	228	2.6	0.00	24/7	✓	-	0440387	8883609	796
	8-5-23	10:42	AC	AB	JENITA KOCH RAMIREZ	8.00	22.4	121	242	2.7	0.00	24/7	✓	-	0440337	8883785	734
	8-5-23	11:15	AC	AB	KATI VARGAS LEON	8.12	22.5	191	382	2.8	0.00	24/7	✓	-	0440652	8883758	721
	8-5-23	11:36	AC	AB	EDITH CRISANTO ECHEVARRIA	8.10	22.4	99	198	2.8	0.00	24/7	✓	-	0440573	8884052	778

Observaciones: DURANTE EL MONITOREO NO SE EVIDENCIA CLORO RESIDUAL EN EL EQUIPO CLORADOR.

(1): Agua natural (AN) / Agua para uso y consumo humano (AG)

(2): AN: Agua subterránea (Asub), Agua Superficial (AS) / AC: Agua de Bebida (AB)

Tec. Enf. Soledad ANAYA JUSTINIANO
DNI: 22753209

Responsable del monitoreo
Nombres y apellidos

ROMARIO CRUZ ESPINOZA

Responsable del servicio de agua

ING. RESP. DEL ATM.
DNI: 48336970



PERÚ

GOBIERNO REGIONAL PASCO

DIRESA PASCO

RED DE SALUD OXAPAMPA

SALUD AMBIENTAL

FICHA DE DATOS DE CAMPO



1) No. Ficha de campo	01	2) Nombre de Red de Salud	Oxapampa	3) Nombre de micro Red de Salud	Pozuzo		
4) Nombres del Programa de Monitoreo	FED - PULCA	5) Dispone de Sist. de agua Potable	Si	6) Nombre del Sistema de Agua Potable	Huacamayo	7) Población de la localidad	150
			No			8) Población Servida	53
9) Departamento	Pasco	11) Distrito	Pozuzo	13) Nombre EESS:	CENTRO DE SALUD SAN CAMILO		
10) Provincia	OXAPAMPA	12) Localidad	Huacamayo	14) Fecha de Reporte (dd/mm/aa)	8-05-2023		
15) Muestreador (Apellidos y Nombres)		ANAYA JUSTINIANO SOLEDAD		16) DNI	22753209	17) Firma	

Código de Campo	Fecha de Muestreo (dd/mm/aa)	Hora de Muestreo (hh/mm/ss)	Matriz (1)	Origen de la Muestra (2)	Punto de Muestreo	Parámetro medidos en campo						Continuidad del servicio en el punto de muestreo (h/día)	Tipo de muestra		Coordenadas en el Punto de Muestreo (Según estándar del Instituto Geográfico Nacional)		
						pH	Temperatura (°C)	Sólido Totales Disueltos (mg/L)	Conductividad (µmho/cm)	Turbiedad (UNT)	Cloro Residual (mg/L)		Microbiológica	Físico Químico / Metales Pesado	Este	Norte	Altura
	8-5-23	8:45	AN	AS	CAPTACIÓN	8.18	22.3	99	198	1.14	-	24/7	✓	-	0443173	8884058	1167
	8-5-23	9:01	AC	AB	RESERVOIRIO	8.01	21.5	88	176	1.16	0.00	24/7	✓	-	0441420	8883905	798
	8-5-23	9:17	AC	AB	Isabel Schuler Leandro	8.00	22.3	108	216	1.21	0.00	24/7	✓	-	0440390	8884486	711
	8-5-23	9:27	AC	AB	Jurdes Ubaldo Principe	7.91	23.1	101	202	1.20	0.00	24/7	✓	-	0440353	8884503	753
	8-5-23	9:36	AC	AB	Veronica Fasil Casanto	7.96	23.1	98	196	1.18	0.00	24/7	✓	-	0440433	8884604	765

Observaciones: NO SE EVIDENCIA CLORO RESIDUAL EN EL SISTEMA CLORADOR

(1): Agua natural (AN) / Agua para uso y consumo humano (AC)

(2): AN: Agua subterránea (ASub), Agua Superficial (AS) / AC: Agua de bebida (AB)

Soledad Anaya Justiniano

Responsable del monitoreo
Nombres y apellidos

ROMARIO CRUZ ESPINOZA

Responsable del servicio de agua

ING. RESP. ATM

DNI: NR336970



FICHA DE DATOS DE CAMPO



1) No. Ficha de campo	01	2) Nombre de Red de Salud	OXAPAMPA	3) Nombre de micro Red de Salud	POZUZO			
4) Nombres del Programa de Monitoreo	FED-PVICA	5) Dispone de Sist. de agua Potable	Si	X	6) Nombre del Sistema de Agua Potable	RIO TIGRE DE CASCAJO	7) Población de la localidad	80
			No				8) Población Servida	25
9) Departamento	PASCO	11) Distrito	POZUZO	13) Nombre EESS:	CENTRO DE SALUD SAN CAMILO			
10) Provincia	OXAPAMPA	12) Localidad	RIO TIGRE CASCAJO	14) Fecha de Reporte (dd/mm/aa)	8-5-23			
15) Muestreador (Apellidos y Nombres)		TECNICO EN ENFERMERIA RICHARD AMBROSIO BARTOLO			16) DNI	22753342	17) Firma	RAmbrosioB

Código de Campo	Fecha de Muestreo (dd/mm/aa)	Hora de Muestreo (hh/mm/ss)	Matriz (1)	Origen de la Muestra (2)	Punto de Muestreo	Parámetro medidos en campo						Continuidad del servicio en el punto de muestreo (h/día)	Tipo de muestra		Coordenadas en el Punto de Muestreo (Según estándar del Instituto Geográfico Nacional)		
						pH	Temperatura (°C)	Sólido Totales Disueltos (mg/L)	Conductividad (µmho/cm)	Turbiedad (UNT)	Cloro Residual (mg/L)		Microbiológica	Físico Químico / Metales Pesado			
															Este	Norte	Altura
	8-5-23	9.25	AN	AN	CAPTACION	8.02	22	96	192	1.06	-	24/7	✓	-	0453948	8892908	892
	8-5-23	9.45	AC	AB	RESERVORIO	7.95	21	100	200	1.04	0.00	24/7	✓	-	0453945	8892906	887
	8-5-23	10.35	AC	AB	BOTIQUIN CASCAJO	7.09	19.4	109	218	1.00	0.00	24/7	✓	-	0454271	8892922	847
	8-5-23	11.10	AC	AB	ALFREDO PALERMO MEDINA	7.06	19.2	112	224	0.98	0.00	24/7	✓	-	0454272	8892921	847
	8-5-23	11.50	AC	AB	AMORIN LEON SCHULER	7.00	19.0	114	228	0.90	0.00	24/7	✓	-	0454311	8892900	839

Observaciones: DURANTE EL MUESTREO NO SE EVIDENCIA CLORO RESIDUAL, EL JASS NO CUENTA CON CLORO. ASE INFORMA EL JASS!

(1): Agua natural (AN) / Agua para uso y consumo humano (AC)

(2): AN: Agua subterránea (Asub), Agua Superficial (AS) / AC: Agua de bebida (AB)

Richard Ambrosio Bartolo
 Richard Ambrosio Bartolo
 TECNICO EN ENFERMERIA
 D.N.I. 22753342

Responsable del monitoreo
 Nombres y apellidos



Responsable del servicio de agua

Amorin Leon Schuler
 AMORIN LEON SCHULER
 D.N.I. 04311026



FICHA DE DATOS DE CAMPO

1) No. Ficha de campo	01	2) Nombre de Red de Salud	OXAPAMPA		3) Nombre de micro Red de Salud	POZUZO			
4) Nombres del Programa de Monitoreo	DVICA-FED	5) Dispone de Sist. de agua Potable	Si	X	6) Nombre del Sistema de Agua Potable	ASCENCION	7) Población de la localidad	87	
			No				8) Población Servida	09	
9) Departamento	PASCO	11) Distrito	POZUZO			13) Nombre EESS:	PUESTO DE SALUD ASCENCION		
10) Provincia	OXAPAMPA	12) Localidad	ASCENCION			14) Fecha de Reporte (dd/mm/aa)	12-05-2023		
15) Muestreador (Apellidos y nombres)		ALVAREZ QUISPE		LILA NERY		16) DNI	20424947	17) Firma	<i>[Signature]</i>

Código de Campo	Fecha de Muestreo (dd/mm/aa)	Hora de Muestreo (hh/mm:ss)	Matriz (1)	Origen de la Muestra (2)	Punto de Muestreo	Parámetro medidos en campo							Muestra Microbiológica	Tipo de fuente hídrica aprovechada (llenar en caso el *Origen de la muestra sea captación o Fuente hídrica)	Coordenadas en el Punto de Muestreo (Según estándar del Instituto Geográfico Nacional)		
						pH	Temperatura (°C)	Sólido Totales Disueltos (mg/l)	Conductividad (u/cm)	Turbiedad (UNT)	Cloro Residual (mg/L)	Continuidad del servicio en el punto de muestreo (h/día)			34) Zona UTM (17,18 o 19)		
															Este	Norte	Altura
	12-05-23	10:00	AN	AS	CAPTACION	7.8	20.6	210	360	1.86	-	24/7	✓	Superficial	0439962	8911152	893
	12-05-23	10:40	AC	AB	RESERVORIO	7.4	21.4	186	358	1.56	0.0	24/7	✓	Superficial	0440022	8911266	880
	12-05-23	11:20	AC	AB	II.EE.	7.2	22.4	193	337	1.66	0.0	24/7	✓	Superficial	0440062	8911325	870
	12-05-23	11:45	AC	AB	PUESTO DE SALUD	7.5	21.8	213	295	1.53	0.0	24/7	✓	Superficial	0440035	8911261	878

Observaciones: - DURANTE LA VIGILANCIA DEL PARAMETRO DE CAMPO NO SE EVIDENCIA CLORO RESIDUAL EN RESERVORIO Y VIVIENDAS.
 - EL EQUIPO DE CLORADOR SE ENCUENTRA SIN HIPOCLORITO DE CALCIO PARA LA CLORACION RESIDUAL

(1) Ejemplo para matriz: AS origen de la muestra: Río corriente
 (2) AP (Agua potable), AR (Agua Superficial), AT (Agua Subterránea)

[Signature]
 Lila Nery ALVAREZ QUISPE
 TFC ENFERMERIA

Responsable del monitoreo
 Nombres y apellidos

[Signature]
 ZENON CRISTOSTOMO SIMON
 41838688
 PRESIDENTE - JASS

DESTINATARIO



FICHA DE DATOS DE CAMPO



1) No. Ficha de campo		01		2) Nombre de Red de Salud		OKAPAMPA		3) Nombre de micro Red de Salud		POZUZO					
4) Nombres del Programa de Monitoreo		PVICA FEO.		5) Dispone de Sist. de agua Potable		Si <input checked="" type="checkbox"/> No <input type="checkbox"/>		6) Nombre del Sistema de Agua Potable		OSOMAYO.					
9) Departamento		PASCO.		11) Distrito		POZUZO.		13) Nombre EESS:		PUESTO DE SALUD OSOMAYO.					
10) Provincia		OKAPAMPA.		12) Localidad		OSOMAYO.		14) Fecha de Reporte (dd/mm/aa)		9-5-23.					
15) Muestreador (Apellidos y Nombres)				PUCUHUARANGA SURICHAGUI MIRIAM ESTHER.				16) DNI		20901237.		17) Firma		<i>[Firma]</i>	

Código de Campo	Fecha de Muestreo (dd/mm/aa)	Hora de Muestreo (hh/mm/ss)	Matriz (1)	Origen de la Muestra (2)	Punto de Muestreo	Parámetro medidos en campo						Tipo de muestra		Coordenadas en el Punto de Muestreo (Segun estándar del Instituto Geográfico Nacional)			
						pH	Temperatura (°C)	Sólido Totales Disueltos (mg/L)	Conductividad (µmho/cm)	Turbiedad (UNT)	Cloro Residual (mg/L)	Continuidad del servicio en el punto de muestreo (h/día)	Microbiológica	Físico Químico / Metales Pesado	34) Zona UTM (17 18 o 19)		
	9-5-23	9:00	AC AB	AB	Captación	8.10	16.0	100	200	3.01	-	24/7	-		Este	Norte	Altura
	9-5-23	9:30	AC AB	AB	Reservorio	8.12	18.5	102	204	2.10	0.0	24/7	0.0	0436202	8911615	1293.	
	9-5-23	10:00	AC AB	AB	Floriana Simon Ruiz.	7.83	19.4	98	2.08	2.08	0.0	24/7	0.0	0436200	8811262	1158.	
	9-5-23	10:30	AC AB	AB	Walter Duran. Ruiz	7.82	19.5	101	2.04	1.98	0.0	24/7	0.0	0436012	8911233	1159.	
	9-5-23	11:00	AC AB	AB	Carolina Ventura Nolasco.	7.83	19.4	98	1.98	2.08	0.0	24/7	0.0	0436108	8911559	1173.	

Observaciones: NO SE EVIDENCIA CLORO EN EL EQUIPO CLORADOR.

(1) Agua natural (AN) / Agua para uso y consumo humano (AC)
 (2) AN: Agua subterránea (Asub), Agua Superficial (AS) / AC: Agua de bebida (AB)

[Firma]
OBSTETRICIA
 MIRIAM E. PUCUHUARANGA SURICHAGUI
 C.I.F. 5519
 Responsable del monitoreo
 Nombres y apellidos
 DNI:
 20901237.

Persona que recibe la notificación
 Nombre y apellidos: FRANCISCO SOLANO VILLANUEVA
 DNI: 04349356
 Cargo: FARMACIA JEFE

[Firma]
 Firma



PERÚ

GOBIERNO REGIONAL PASCO

DIRESA PASCO

RED DE SALUD OXAPAMPA

SALUD AMBIENTAL

FICHA DE DATOS DE CAMPO



1) No. Ficha de campo	01	2) Nombre de Red de Salud	OXAPAMPA	3) Nombre de micro Red de Salud	POZUZO		
4) Nombres del Programa de Monitoreo	PUICA	5) Dispone de Sist. de agua Potable	Si	6) Nombre del Sistema de Agua Potable	SAN JOSE	7) Población de la localidad	168
			No			8) Población Servida	96
9) Departamento	PASCO	11) Distrito	POZUZO	13) Nombre EESS:	P.S SAN JOSE		
10) Provincia	OXAPAMPA	12) Localidad	SAN JOSE	14) Fecha de Reporte (dd/mm/aa)	01-05-203		
15) Muestreador (Apellidos y Nombres)		ESPIRITU LINO Alfredo		16) DNI	43243387	17) Firma	

Código de Campo	Fecha de Muestreo (dd/mm/aa)	Hora de Muestreo (hh/mm/ss)	Matriz (1)	Origen de la Muestra (2)	Punto de Muestreo	Parámetro medidos en campo						Continuidad del servicio en el punto de muestreo (h/día)	Tipo de muestra		Coordenadas en el Punto de Muestreo (Según estándar del Instituto Geográfico Nacional)		
						pH	Temperatura (°C)	Sólido Totales Disueltos (mg/L)	Conductividad (µmho/cm)	Turbiedad (UNT)	Cloro Residual (mg/L)		Microbiológica	Físico Químico / Metales Pesado			
															Este	Norte	Altura
	1-5-23	8:13am	AN	AN	Captación	8.1	20.	130	300	2.8	-	24/7	✓	-	0436898	8966988	1464
	1-5-23	8:23am	AC	AB	Reservorio	8.1	20.	130	290	2.0	0.0	24/7	✓	-	0436895	8966975	1478
	1-5-23	8:31am	AC	AB	Hilario Sabino E.	7.9	20.2	120	310	1.5	0.0	24/7	✓	-	0436893	8966985	1432
	1-5-23	8:36am	AC	AB	Honorato Duran E.	8.0	20.1	140	280	1.5	0.0	24/7	✓	-	0436882	8966974	1456
	1-5-23	8:42am	AC	AB	Tania Polina Permiagua.	8.0	20.2	130	330	1.0	0.0	24/7	✓	-	0436871	8966975	1431

Observaciones: No se encuentran cloro en el reservorio del agua.

(1): Agua natural (AN) / Agua para uso y consumo humano (AC)

(2): AN: Agua subterránea (Asub), Agua Superficial (AS) / AC: Agua de bebida (AB)

Alfredo Espiritu Lino
ENFERMERO/TEC.
N° 00508

Responsable del monitoreo
Nombres y apellidos

Honorato Duran Encarnacion
DNI 24311481
Responsable del servicio de agua



FICHA DE DATOS DE CAMPO



1) No. Ficha de campo	01	2) Nombre de Red de Salud	OXAPAMPA	3) Nombre de micro Red de Salud	POZUZO			
4) Nombres del Programa de Monitoreo	FED - PULCA	5) Dispone de Sist. de agua Potable	Si	X	6) Nombre del Sistema de Agua Potable	LA ESPERANZA - POZUZO	7) Población de la localidad	270
			No				8) Población Servida	261
9) Departamento	PASCO	11) Distrito	POZUZO	13) Nombre EESS:	CENTRO SALUD SAN CAMILO			
10) Provincia	OXAPAMPA	12) Localidad	LA ESPERANZA	14) Fecha de Reporte (dd/mm/aa)	12-05-2023			
15) Muestreador (Apellidos y Nombres)			TEC. ENF. SOLEDAD ANAYA JUSTINIANO		16) DNI	22753209	17) Firma	

Código de Campo	Fecha de Muestreo (dd/mm/aa)	Hora de Muestreo (hh/mm/ss)	Matriz (1)	Origen de la Muestra (2)	Punto de Muestreo	Parámetro medidos en campo						Continuidad del servicio en el punto de muestreo (h/día)	Tipo de muestra		Coordenadas en el Punto de Muestreo (Según estándar del Instituto Geográfico Nacional)		
						pH	Temperatura (°C)	Sólido Totales Disueltos (mg/L)	Conductividad (µmho/cm)	Turbiedad (UNT)	Cloro Residual (mg/L)		Microbiológica	Físico Químico / Metales Pesado	34) Zona UTM (17,18 o 19)		
															Este	Norte	Altura
	12-03-23	13:00	AN	AS	CAPTACION (1)	8.21	20.10	163	326	2.1	-	24/7	✓	-	0437070	8886237	1480
	12-03-23	13:15	AN	AS	CAPTACION (2)	8.15	20.15	214	428	2.4	-	24/7	✓	-	0436884	8886121	1440
	12-03-23	13:38	AC	AB	RESERVORIO	8.14	21.51	215	432	1.3	0.00	24/7	✓	-	0439014	8886422	955
	12-03-23	15:18	AC	AB	FLORENTINA ORDOÑEZ	7.98	23.16	236	472	1.4	0.00	24/7	✓	-	0439438	8887573	808
	12-03-23	15:29	AC	AB	CONSTANTINO PLACIDO FABIAN	7.91	23.15	241	482	1.3	0.00	24/7	✓	-	0439562	8887612	771
	12-03-23	15:36	AC	AB	ELCIDA AMBROSIO INGUARZA	8.00	23.10	234	468	1.2	0.00	24/7	✓	-	0439494	8887752	764

Observaciones:

(1): Agua natural (AN) / Agua para uso y consumo humano (AC)
 (2): AN: Agua subterránea (Asub), Agua Superficial (AS), AC: Agua para uso y consumo humano

Tec. Enf. Soledad ANAYA JUSTINIANO
 DNI: 22753209

Responsable del monitoreo
 Nombres y apellidos

ROMARIO CRUZ ESPINOZA
 Responsable del servicio de agua

INC: RESP. ATM.
 DNI: 48336970



FICHA DE DATOS DE CAMPO

1) No. Ficha de campo	01	2) Nombre de Red de Salud	OXAPAMPA	3) Nombre de micro Red de Salud	POZUZO			
4) Nombres del Programa de Monitoreo	PVICA - FED	5) Dispone de Sist. de agua Potable	Si	X	6) Nombre del Sistema de Agua Potable	MONTEFUNER.	7) Población de la localidad	150
			No				8) Población Servida	53
9) Departamento	PASCO	11) Distrito	POZUZO	13) Nombre EESS:	CENTRO SALUD SAN CAMILO			
10) Provincia	OXAPAMPA	12) Localidad	MONTEFUNER	14) Fecha de Reporte (dd/mm/aa)	12 - 05 - 2023			
15) Muestreador (Apellidos y Nombres)	TEC. ENF. SOLEDAD ANAYA JUSTINIANO			16) DNI	22753209	17) Firma		

Código de Campo	Fecha de Muestreo (dd/mm/aa)	Hora de Muestreo (hh/mm/ss)	Matriz (1)	Origen de la Muestra (2)	Punto de Muestreo	Parámetro medidos en campo						Tipo de muestra		Coordenadas en el Punto de Muestreo (Según estándar del Instituto Geográfico Nacional)			
						pH	Temperatura (°C)	Sólido Totales Disueltos (mg/L)	Conductividad (µmho/cm)	Turbiedad (UNT)	Cloro Residual (mg/L)	Continuidad del servicio en el punto de muestreo (h/día)	Microbiológica	Físico Químico /Metales Pesado	34) Zona UTM (17,18 o 19)		
															Este	Norte	Altura
	12-05-23	13:00	AN	AS	CAPTACION (1)	8.21	20.10	163	326	2.1	-	24/7	✓	-	0437070	8886237	1480
	12-05-23	13:15	AN	AS	CAPTACION (2)	8.15	20.15	214	428	2.4	-	24/7	✓	-	0436884	8886121	1440
	12-05-23	13:38	AC	AB	RESERUORIO	8.14	21.51	215	432	1.3	0.00	24/7	✓	-	0439014	8886422	955
	12-05-23	15:56	AC	AB	DEISY CARRION A	8.10	23.16	310	622	1.5	0.00	24/7	✓	-	0440072	8887976	786.
	12-05-23	16:18	AC	AB	MARCELIANA SACRAMENTO	8.14	23.50	311	624	1.3	0.00	24/7	✓	-	0440063	8887942	702
	12-05-23	16:27	AC	AB	ANTONIO POLMAR DAMAZO	7.92	23.15	248	496	1.4	0.00	24/7	✓	-	0440040	8887859	703.

Observaciones:

(1): Agua natural (AN) / Agua para uso y consumo humano (AC)
 (2): AN: Agua subterreanea (Asub), Agua Superficial (AS) AC: Agua de reserva (AB)

Tec. Enf. Soledad ANAYA JUSTINIANO
 DNI: 22753209

Responsable del monitoreo
 Nombres y apellidos

ROMARIO CRUZ ESPINOZA
 Responsable del servicio de agua
 ING. RESP. ATM.
 DNI: 40336970



FICHA DE DATOS DE CAMPO



1) No. Ficha de campo		2) Nombre de Red de Salud	OXAPAMPA			3) Nombre de micro Red de Salud	POZUZO			
4) Nombres del Programa de Monitoreo	PVICA FED		5) Dispone de Sist. de agua Potable	Si	X	6) Nombre del Sistema de Agua Potable	RIO COLORADO		7) Población de la localidad	50
			No		RIO TIGRE		8) Población Servida	29		
9) Departamento	PASCO		11) Distrito	POZUZO			13) Nombre EESS:		PUESTO DE SALUD RIO TIGRE	
10) Provincia	OXAPAMPA		12) Localidad	RIO TIGRE			14) Fecha de Reporte (dd/mm/aa)		07-05-2023	
15) Muestreador (Apellidos y Nombres)			LUCIANO ROSAS NOLBERTA			16) DNI	22925053		17) Firma	

Código de Campo	Fecha de Muestreo (dd/mm/aa)	Hora de Muestreo (hh/mm/ss)	Matriz (1)	Origen de la Muestra (2)	Punto de Muestreo	Parámetro medidos en campo						Tipo de muestra		Coordenadas en el Punto de Muestreo (Según estándar del Instituto Geográfico Nacional)			
						pH	Temperatura (°C)	Sólido Totales Disueltos (mg/L)	Conductividad (µmho/cm)	Turbiedad (UNT)	Cloro Residual (mg/L)	Continuidad del servicio en el punto de muestreo (h/día)	Microbiológica	Físico Químico /Metales Pesado	34) Zona UTM (17,18 o 19)		
															Este	Norte	Altura
	7-5-23	10:00	AN	AN	CAPTACION	7.3	22.5	170	350	0.0	0.0	24h/d	✓	-	0439785	8904730	836
	7-5-23	11:30	AC	AB	RESERVORIO	7.4	22.7	200	420	0.0	0.0	24h/d	✓	-	0441319	8904627	735
	7-5-23	12:00	AC	AB	P.S. RIO TIGRE	7.5	23.2	170	350	0.0	0.0	24h/d	✓	-	0441583	8904193	625
	7-5-23	12:10	AC	AB	CELSA ROSAS SOBINO	7.5	23.7	180	380	0.0	0.0	24h/d	✓	-	0441619	8904082	613
	7-5-23	12:20	AC	AB	OLINDA FIENRO SIMON	7.6	23.8	200	430	0.0	0.0	24h/d	✓	-	0441668	8904039	630

Observaciones: NO SE ENCUENTRA CLORO EN EL SISTEMA DE CLORACION

(1): Agua natural (AN) / Agua para uso y consumo humano (AC)
 (2): AN: Agua subterránea (Asub), Agua Superficial (AS) / AC: Agua de bebida (AB)

NOLBERTA LUCIANO ROSAS
 Responsable del monitoreo
 Nombres y apellidos



Luis Villanueva Bravo
 43439488

 Responsable del servicio de agua



FICHA DE DATOS DE CAMPO



1) No. Ficha de campo	01	2) Nombre de Red de Salud	Oxapampa	3) Nombre de micro Red de Salud	POZUZO
4) Nombres del Programa de Monitoreo	FED PUICA	5) Dispone de Sist. de agua Potable	Si <input checked="" type="checkbox"/>	6) Nombre del Sistema de Agua Potable	Cañachaca
			No <input type="checkbox"/>		
7) Población de la localidad	165	8) Población Servida	56	9) Departamento	PASCO
10) Provincia	oxapampa	11) Distrito	POZUZO	12) Localidad	cañachaca
13) Nombre EESS:	Puerto de Salud Cañachaca		14) Fecha de Reporte (dd/mm/aa)	02-05-2023	
15) Muestreador (Apellidos y Nombres)	Sanchez Vargas Laly			16) DNI	73603231
				17) Firma	<i>[Signature]</i>

Código de Campo	Fecha de Muestreo (dd/mm/aa)	Hora de Muestreo (hh/mm/ss)	Matriz (1)	Origen de la Muestra (2)	Punto de Muestreo	Parámetro medidos en campo						Tipo de muestra		Coordenadas en el Punto de Muestreo (Según estándar del Instituto Geográfico Nacional)			
						pH	Temperatura (°C)	Sólido Totales Disueltos (mg/L)	Conductividad (µmho/cm)	Turbiedad (UNT)	Cloro Residual (mg/L)	Continuidad del servicio en el punto de muestreo (h/día)	Microbiológica	Físico Químico / Metales Pesado	Este	Norte	Altura
	02-05-23	9:30	AN	AN	Captación	8.0	21	140	280	2.0	0.0	24/7	✓	-	0424075	8873345	1426
	02-05-23	10:20	AC	AB	Reservorio	7.6	19	102	204	2.1	0.0	24/7	✓	-	0423329	8873235	1485.
	02-05-23	10:30	AC	AB	Emisa Barawn Lino	7.2	18.9	98	196	1.9	0.0	24/7	✓	-	0423243	8873252	1451
	02-05-23	10:38	AC	AB	PS cañachaca	7.4	18	110	220	2.2	0.0	24/7	✓	-	0423222	8873295	1450
	02-05-23	10:45.	AC	AB	Susana Lino Atavillos	6.9	19.8	118	326	1.7	0.0	24/7	✓	-	0423319	8873329	1479

Observaciones: Durante el monitoreo no se evidencian cloro.

(1): Agua natural (AN) / Agua para uso y consumo humano (AC)
 (2): AN: Agua subterránea (Asub), Agua Superficial (AS) / AC: Agua de bebida (AB)

MINISTERIO DE SALUD
[Signature]
 Laly sanchez vargas
 Tec: enfermería
 DNI: 73603231
 Responsable del monitoreo
 Nombres y apellidos

[Signature]
 AGENTE MUNICIPAL
 CASERIO
 CAÑACHACA
 Responsable del servicio de agua
 Juan perez diano.



FICHA DE DATOS DE CAMPO

1) No. Ficha de campo	01	2) Nombre de Red de Salud	OXAPAMPA	3) Nombre de micro Red de Salud	POZUZO.		
4) Nombres del Programa de Monitoreo	RED PVICA.	5) Dispone de Sist. de agua Potable	Si	6) Nombre del Sistema de Agua Potable	SANTA VIRGINIA.	7) Población de la localidad	198
			No			8) Población Servida	168
9) Departamento	PASCO	11) Distrito	POZUZO.	13) Nombre EESS:	PUESTO DE SALUD SANTA VIRGINIA		
10) Provincia	OXAPAMPA	12) Localidad	STA VIRGINIA.	14) Fecha de Reporte (dd/mm/aa)	10-05-2023		
15) Muestreador (Apellidos y Nombres)	HERNAN DONTY PUCUHUARANGA SURICHAQUI			18) DNI	20894246	17) Firma	

Código de Campo	Fecha de Muestreo (dd/mm/aa)	Hora de Muestreo (hh/mm/ss)	Matiz (1)	Origen de la Muestra (2)	Punto de Muestreo	Parámetro medidos en campo						Continuidad del servicio en el punto de muestreo (fr/día)	Tipo de muestra		Coordenadas en el Punto de Muestreo (Según estándar del Instituto Geográfico Nacional)		
						pH	Temperatura (°C)	Sólido Totales Disueltos (mg/L)	Conductividad (µmhos/cm)	Turbiedad (UNT)	Cloro Residual (mg/L)		Microbiológica	Físico Químico / Metales Pesado			
															Este	Norte	Altura
	10/5/23	8.00am	AN	AN	CAPTACION.	7.5	19.2	170	350	2.4	-	24/7	✓	-	0422449	8885162	1864
	10/5/23	09.00am	AB	AB	RESERVORIO..	7.2	20.2	160	360	2.0	0.00	24/7	✓	-	0422774	8885162	1864
	10/5/23	09.30am	AB	AB	VICTORIA. ADRIAN T.	7.0	20.1	166	335	2.1	0.00	24/7	✓	-	0403484	8885112	1626
	10/5/23	10.00	AB	AB	Florearita Santos D.	6.8	22.0	140	250	2.5	0.00	24/7	✓	-	0423718	8883113	1636
	10/5/23	10.30	AB	AB	EDILBERTO SILVA A.	6.5	21.0	150	325	2.0	0.00	24/7	✓	-	0423716	8885163	1645

Observaciones: DURANTE EL MONITOREO NO SE ENCUENTRA EQUIPO CLORADOR EN EL RESERVORIO.

(1): Agua natural (AN) / Agua para uso y consumo humano (AC)
 (2): AN: Agua subterránea (Asub), Agua Superficial (AS) / AC: Agua de bebida (AB)

Responsable del monitoreo
 Nombres y apellidos
 Hernan D. Pucuhuaranga Surichaqui
 OBSTETRA
 COP. 15031

Elias Castañeda Quijano
 Presidente de JASS
 Santa Virginia
 Responsable del servicio de agua



PERÚ

GOBIERNO REGIONAL PASCO

DIRESA PASCO

RED DE SALUD OXAPAMPA

SALUD AMBIENTAL

FICHA DE DATOS DE CAMPO



1) No. Ficha de campo	01	2) Nombre de Red de Salud	Oxapampa	3) Nombre de micro Red de Salud	Pozuzo		
4) Nombres del Programa de Monitoreo	puica	5) Dispone de Sist. de agua Potable	Si	6) Nombre del Sistema de Agua Potable	Huarino	7) Población de la localidad	196
			No			8) Población Servida	81
9) Departamento	Pasco	11) Distrito	Pozuzo	13) Nombre EESS:	PS Santa Virginia		
10) Provincia	Oxapampa	12) Localidad	Huarino	14) Fecha de Reporte (dd/mm/aa)	8/05/2023		
15) Muestreador (Apellidos y Nombres)			Yessenia Cruz Calvay	16) DNI	71578086	17) Firma	

Código de Campo	Fecha de Muestreo (dd/mm/aa)	Hora de Muestreo (hh/mm/ss)	Matriz (1)	Origen de la Muestra (2)	Punto de Muestreo	Parámetro medidos en campo						Continuidad del servicio en el punto de muestreo (h/día)	Tipo de muestra		Coordenadas en el Punto de Muestreo (Según estándar del Instituto Geográfico Nacional)		
						pH	Temperatura (°C)	Sólido Totales Disueltos (mg/L)	Conductividad (µmho/cm)	Turbiedad (UNT)	Cloro Residual (mg/L)		Microbiológica	Físico Químico / Metales Pesado	34) Zona UTM (17,18 o 19)		
															Este	Norte	Altura
	8/5/23	8.00am	AN	AS	Captación	7.5	20.4	160	320	2.4	—	24/7	✓	—	0421540	8884782	2046
	8/5/23	8.15 am	AC	AB	Reservorio	7.3	20.3	170	280	2.2	0.00	24/7	✓	—	0421996	8885340	1983
	8/5/23	8.30 am	AC	AB	O/mar Munguía	7.2	20.5	160	270	2.0	0.00	24/7	✓	—	0423380	8885466	1940
	8/5/23	9.00am	AC	AB	José Arevalo	7.4	20.2	155	210	2.3	0.00	24/7	✓	—	0422931	8885340	1983
	8/5/23	9.30am	AC	AB	Orlando Avila	7.1	20.5	140	220	2.1	0.00	24/7	✓	—	0421781	8885644	1358

Observaciones: Durante el monitoreo no se evidencia cloro residual en el equipo clorador.

(1): Agua natural (AN) / Agua para uso y consumo humano (AC)

(2): AN: Agua subterránea (Asub), Agua Superficial (AS) / AC: Agua de bebida (AB)

Yessenia Cruz Calvay
Responsable del monitoreo
Nombres y apellidos

Presidente JAS
Responsable del servicio de agua
04349458



PERÚ

GOBIERNO REGIONAL PASCO

DIRESA PASCO

RED DE SALUD OKAPAMPA

SALUD AMBIENTAL

FICHA DE DATOS DE CAMPO



1) No. Ficha de campo	01		2) Nombre de Red de Salud	OKAPAMPA		3) Nombre de micro Red de Salud	POZUZO			
4) Nombres del Programa de Monitoreo	FED P.VICA.		5) Dispone de Sist. de agua Potable	SI	<input checked="" type="checkbox"/>	6) Nombre del Sistema de Agua Potable	LEÓN PONPO		7) Población de la localidad	198
				No	<input type="checkbox"/>				8) Población Servida	108
9) Departamento	OKAPAMPA		11) Distrito	POZUZO		13) Nombre EESS:	PUERTO DE SALUD SANTA VIRGINIA			
10) Provincia	OKAPAMPA		12) Localidad	LEÓN PONPO		14) Fecha de Reporte (dd/mm/aa)	31-05-2023			
15) Muestreador (Apellidos y Nombres)			DANTE PUCUHARANGA SURICHAQUI			18) DNI	20894246		17) Firma	

Código de Campo	Fecha de Muestreo (dd/mm/aa)	Hora de Muestreo (hh/mm/ss)	Matriz (1)	Origen de la Muestra (2)	Punto de Muestreo	Parámetro medidos en campo							Tipo de muestra		Coordenadas en el Punto de Muestreo (Según estándar del Instituto Geográfico Nacional)		
						pH	Temperatura (°C)	Sólido Totales Disueltos (mg/L)	Conductividad (µmho/cm)	Turbiedad (UNT)	Cloro Residual (mg/L)	Continuidad del servicio en el punto de muestreo (h/día)	Microbiológica	Físico Químico / Metales Pesado	34) Zona UTM (17, 18 o 19)		
															Este	Norte	Altura
	31-05-23	10.00	AC AS		COPTACION	8.1	16.2	168	318	1.1	-	24/7	✓	-	0424170	8886271	1852
	31-05-23	11.00	AC AB		RESERVOIRIO	7.8	14.5	180	390	1.1	0.0	24/7	✓	-	0423989	8886778	1603
	31-05-23	11.30	AC AB		SILSO VENTURO CANTONEDA	7.5	15.5	212	420	1.4	0.0	24/7	✓	-	0422154	8886355	1423
	31-05-23	11.40	AC AB		ZOCITO SILVO HUZRANGA	7.2	14.3	233	430	1.5	0.0	24/7	✓	-	0424158	8886331	1424
	31-05-23	12.00	AC AB		PENDENCIO. SITON DURON	7.0	20.1	250	445	1.9	0.0	24/7	✓	-	0424474	8886393	1444
Observaciones: NO SE EVIDENCIA CLORO RESIDUAL EN EL EQUIPO CLORADOR.																	

(1): Agua natural (AN) / Agua para uso y consumo humano (AC)

(2): AN: Agua subterránea (Asub), Agua Superficial (AS) / AC: Agua de bebida (AB)

 Responsable del monitoreo
 Nombres y apellidos

 Herman D. Pucuhuaranga Surichaqui
 OBSTETRA
 COP. 15031

 Responsable del servicio de agua



PERÚ

GOBIERNO REGIONAL PASCO

DIRESA PASCO

RED DE SALUD OXAPAMPA

SALUD AMBIENTAL

FICHA DE DATOS DE CAMPO



1) No. Ficha de campo		L		2) Nombre de Red de Salud			OXAPAMPA			3) Nombre de micro Red de Salud			POZUZO				
4) Nombres del Programa de Monitoreo		POO PVCA.		5) Dispone de Sist. de agua Potable		SI		X		6) Nombre del Sistema de Agua Potable		SON LUIS.		7) Población de la localidad		90	
						No								8) Población Servida		60	
9) Departamento		PASCO.		11) Distrito		POZUZO.		13) Nombre EESS:		PUESTO DE SALUD SANTA VIRGINIA.							
10) Provincia		OXAPAMPA.		12) Localidad		SON LUIS.		14) Fecha de Reporte (dd/mm/aa)		10/05/2023							
15) Muestrador (Apellidos y Nombres)				HERNAN DONTY PUCUHUARANGA SURICHAQUI				16) DNI		20894246		17) Firma					
Código de Campo	Fecha de Muestreo (dd/mm/aa)	Hora de Muestreo (hh/mm/ss)	Matriz (1)	Origen de la Muestra (2)	Punto de Muestreo	Parámetro medidos en campo						Tipo de muestra		Coordenadas en el Punto de Muestreo (Según estándar del Instituto Geográfico Nacional)			
						pH	Temperatura (°C)	Sólido Totales Disueltos (mg/L)	Conductividad (µmho/cm)	Turbiedad (UNT)	Cloro Residual (mg/L)	Continuidad del servicio en el punto de muestreo (h/día)	Microbiológica	Físico Químico / Metales Pesados	34) Zona UTM (17, 18 o 19)		
															Este	Norte	Altura
	10/05/23	8:00am	AN	AS	CAPTACION	7.8	19.2	101	204	2.0	-	24/7	✓	-	0421996	8885340	1983
	10/05/23	8:30am	AC	AB	RESERVORIO.	8.5	20.2	99	194	2.1	000	24/7	✓	-	0421996	8885340	1983
	10/05/23	10:00am	AC	AB	HONORATO HUARON.	7.8	21.5	89	197	2.5	000	24/7	✓	-	0423380	8885466	1940
	10/05/23	10:30am	AC	AB	EDWIN TIAPORTIDA	7.2	19.5	76	198	1.8	000	24/7	✓	-	0422931	8885360	1983
	10/05/23	10:40am	AC	AB	CELESTINO DURON.	7.5	19.8	74	185	1.9	000	24/7	✓	-	0421181	885640	1358
Observaciones: NO SE ECUESTRAN CLORO RESIDUAL EN EL EQUIPO CLORADOR.																	

(1): Agua natural (AN) / Agua para uso y consumo humano (AC)

(2): AN: Agua subterránea (Asub), Agua Superficial (AS) / AC: Agua de bebida (AB)

Responsable del monitoreo
Nombres y apellidosHernan D. Pucuhuaranga Surichaqui
OBSTETRA
COR. 15031

Responsable del servicio de agua

AGAPITO MARTINEZ CANTALICIO
DNI: 44206143
PRESIDENTE DE JASS.



FICHA DE DATOS DE CAMPO

1) No. Ficha de campo	01	2) Nombre de Red de Salud	OXAPAMPA		3) Nombre de micro Red de Salud	POZUZO			
4) Nombres del Programa de Monitoreo	FED-PUICA	5) Dispone de Sist. de agua Potable	Si	X	6) Nombre del Sistema de Agua Potable	BUENA VISTA			
			No						
7) Población de la localidad							160		
8) Población Servida							100		
9) Departamento	PASCO	11) Distrito	POZUZO		13) Nombre EESS:	Puesto de Salud BUENA VISTA			
10) Provincia	OXAPAMPA	12) Localidad	BUENA VISTA		14) Fecha de Reporte (dd/mm/aa)	09-05-2023			
15) Muestreador (Apellidos y Nombres)	CD CARLOS LUIS ROCCA				16) DNI	70689904		17) Firma	

Código de Campo	Fecha de Muestreo (dd/mm/aa)	Hora de Muestreo (hh/mm/ss)	Matriz (1)	Origen de la Muestra (2)	Punto de Muestreo	Parámetro medidos en campo						Continuidad del servicio en el punto de muestreo (h/día)	Tipo de muestra		Coordenadas en el Punto de Muestreo (Según estándar del Instituto Geográfico Nacional)		
						pH	Temperatura (°C)	Sólido Totales Disueltos (mg/L)	Conductividad (µmho/cm)	Turbiedad (UNT)	Cloro Residual (mg/L)		Microbiológica	Físico Químico / Metales Pesado	34) Zona UTM (17,18 o 19)		
															Este	Norte	Altura
	08/05/23	16:00	AN	AS	CAPTACION	7.3	18.5	60	124	0.20	—	24/7	✓	-	0426966	888 6112	1692
	08/05/23	17:10	AC	AB	RESERUORIO	7.5	19.0	60	124	0.10	0.00	24/7	✓	-	0426338	888 6265	1540
	09/05/23	13:40	AC	DB	JUANA SACRAMENTO	7.1	20.0	68	125	1.0	0.00	24/7	✓	-	0426039	888 6097	1427
	09/05/23	14:35	AC	DB	FELICITA MALPARTIDA	7.2	19.8	62	124	0.80	0.00	24/7	✓	-	0426052	888 6404	1436
	09/05/23	16:05	AC	AB	DINA VENTURA	7.1	19.7	64	124	0.45	0.00	24/7	✓	-	0426037	888 6093	1427

Observaciones: Durante el monitoreo y la inspección del parámetro de campo se puede percibir que el agua de cloración correspondiente al reservorio de Agua se encuentra sin cloro residual todo esto en agua por consumo humano.

(1): Agua natural (AN) / Agua para uso y consumo humano (AC)
 (2): AN: Agua subterránea (Asub), Agua Superficial (AS) / AC: Agua de bebida (AB)

Responsable del monitoreo
 Nombres y apellidos
 LUIS ROCCA CARLOS E.
 CIRUJANO DENTISTA CARLOS EDUARDO WIS ROCCA
 COP 35431
 DNI 70689904

Responsable del servicio de agua
 FREDY BALTAZAR BERANUN → PRESIDENTE JASS
 23164895





FICHA DE DATOS DE CAMPO

1) No. Ficha de campo	01	2) Nombre de Red de Salud	OXAPAMPA	3) Nombre de micro Red de Salud	POZUZO
4) Nombres del Programa de Monitoreo	FED PUNCA	5) Dispone de Sist. de agua Potable	Si <input checked="" type="checkbox"/>	6) Nombre del Sistema de Agua Potable	CUSHI
			No <input type="checkbox"/>		
9) Departamento	PASCO	11) Distrito	POZUZO	13) Nombre EESS:	PUESTO DE SALUD CUSHI
10) Provincia	OXAPAMPA	12) Localidad	CUSHI	14) Fecha de Reporte (dd/mm/aa)	10-05-23
15) Muestreador (Apellidos y Nombres)			SUDARIO MACHADO NEUDA	16) DNI	47100984
				17) Firma	

Código de Campo	Fecha de Muestreo (dd/mm/aa)	Hora de Muestreo (hh/mm/ss)	Matriz (1)	Origen de la Muestra (2)	Punto de Muestreo	Parámetro medidos en campo						Continuidad del servicio en el punto de muestreo (h/día)	Tipo de muestra		Coordenadas en el Punto de Muestreo (Según estándar del Instituto Geográfico Nacional)		
						pH	Temperatura (°C)	Sólido Totales Disueltos (mg/L)	Conductividad (µmho/cm)	Turbiedad (UNT)	Cloro Residual (mg/L)		Microbiológica	Físico Químico / Metales Pesado			
															Este	Norte	Altura
	10-05-23	14:30			CAPTACION	7.8	19	80	190	2.40	—	24/7	✓	—	0422339	8898584	1837
	10-05-23	15:00	AC AB	AS	RESERVORIO	7.4	18.5	280	650	0.5	0.00	24/7	✓	—	0422384	8898589	1837
	10-05-23	15:30	AC AB	AS	SEBASTIAN UBALDO AGUIRRE	7.3	19.5	300	680	2.0	0.00	24/7	✓	—	0423537	8892520	1837
	10-05-23	16:00	AC AB	AS	PUESTO DE SALUD CUSHI	6.8	19.8	150	321	2.3	0.00	24/7	✓	—	0423603	8898394	1788
	10-05-23	16:30	AC AB	AS	ANGELINA UBALDO AGUIRRE	7.4	20.4	150	550	1.8	0.00	24/7	✓	—	0423603	8898384	1788

Observaciones: DURANTE EL MONITOREO NO SE EVIDENCIA CLORO RESIDUAL EN EL RESERVORIO

(1): Agua natural (AN) / Agua para uso y consumo humano (AC)

(2): AN: Agua subterránea (Asub), Agua Superficial (AS) / AC: Agua de bebida (AB)

Neida Sudario Machado
 DNI: 47100984
 TEC. INGENIERIA
 Responsable del monitoreo
 Nombres y apellidos

Ruben Zino Ubaldo
 42229137
 Responsable del servicio de agua
 PRESIDENTE JASS



FICHA DE DATOS DE CAMPO



1) No. Ficha de campo		2) Nombre de Red de Salud	OXAPAMPA		3) Nombre de micro Red de Salud	SAN CASILLO - POZUZO		
4) Nombres del Programa de Monitoreo	PUNCA - FEO	5) Dispone de Sist. de agua Potable	Si	X	6) Nombre del Sistema de Agua Potable	SAN SALVADOR	7) Población de la localidad	152
			No				8) Población Servida	112
9) Departamento	PASCO	11) Distrito	POZUZO		13) Nombre EESS:	PS. SAN SALVADOR		
10) Provincia	OXAPAMPA	12) Localidad	SAN SALVADOR		14) Fecha de Reporte (dd/mm/aa)	04-05-2023		
15) Muestreador (Apellidos y Nombres)		ANDARAYO ROMERO KELLY			16) DNI	47107441	17) Firma	<i>[Signature]</i>

Código de Campo	Fecha de Muestreo (dd/mm/aa)	Hora de Muestreo (hh/mm/ss)	Matriz (1)	Origen de la Muestra (2)	Punto de Muestreo	Parámetro medidos en campo						Continuidad del servicio en el punto de muestreo (h/día)	Tipo de muestra		Coordenadas en el Punto de Muestreo (Según estándar del Instituto Geográfico Nacional)		
						pH	Temperatura (°C)	Sólido Totales Disueltos (mg/L)	Conductividad (umho/cm)	Turbiedad (UNT)	Cloro Residual (mg/L)		Microbiológica	Físico Químico /Metales Pesado			
															Este	Norte	Altura
	04-05-23	09:00	AN	AS	CAPTACION	7.9	21	73	98	3.3	0.0	24/7	✓	-	0425055	8892060	1851
	04-05-23	09:50	AC	AB	RESERUORIO	7.7	20	66	90	3.1	0.0	24/7	✓	-	04259461	8892590	1685
	04-05-23	10:30	AC	AB	HECTOR LINO INGUNZA	7.5	20.3	72	96	3.0	0.0	24/7	✓	-	0426286	8892742	1642
	04-05-23	10:48	AC	AB	LIOUVINA POLUNAR. A	7.2	19.1	62	82	3.0	0.0	24/7	✓	-	0426283	8892764	1644
	04-05-23	11:20	AC	AB	IDA POLUNAR GERVAÑO	7.2	19.3	60	82	3.1	0.0	24/7	✓	-	0426301	8892635	1633

Observaciones: NO SE REALIZA CLORACION DEL SISTEMA DE AGUA POR EQUIPO DE CLORACION MALGRADO.

(1): Agua natural (AN) / Agua para uso y consumo humano (AC)
 (2): AN: Agua subterránea (Asub), Agua Superficial (AS) / AC: Agua de bebida (AB)

[Signature]
 Kelly D. Andarayo R
 Téc. Enfermería
 Responsable del monitoreo
 Nombres y apellidos
 DNI: 47107441

[Signature]
 Responsable del servicio de agua HERRINIO ZUÑIGA V
 DNI: 04349175
 PRESIDENTE DE JASS

FICHA DE DATOS DE CAMPO



1) No. Ficha de campo		05		2) Nombre de Red de Salud			oxapampa			3) Nombre de micro Red de Salud			Pozuzo				
4) Nombres del Programa de Monitoreo		PVICA-FEO		5) Dispone de Sist. de agua Potable			Si <input checked="" type="checkbox"/>			6) Nombre del Sistema de Agua Potable			Santa Rosa				
							No <input type="checkbox"/>										
9) Departamento		POZUZO		11) Distrito			POZUZO			13) Nombre EESS			Puesto de Salud Santa Rosa				
10) Provincia		OXAPAMPA		12) Localidad			Santa Rosa			14) Fecha de Reporte (dd/mm/aa)			09-05-2023				
15) Muestreador (Apellidos y Nombres)				Tecnico Enfermeria Liz Peña Vicente						16) DNI		70880662		17) Firma		[Firma]	
Codigo de Campo	Fecha de Muestreo (dd/mm/aa)	Hora de Muestreo (hh/mm/ss)	Matriz (1)	Origen de la Muestra (2)	Punto de Muestreo	Parámetro medidos en campo						Continuidad del servicio en el punto de muestreo (h/día)	Tipo de muestra		Coordenadas en el Punto de Muestreo (Según estándar del Instituto Geográfico Nacional)		
						pH	Temperatura (°C)	Sólidos Totales Disueltos (mg/L)	Conductividad (µmho/cm)	Turbiedad (UNT)	Cloro Residual (mg/L)		Microbiológica	Físico Químico / Metales Pesado			
	09-05-23	09:00	AN	AN	Captación	7.9	21.7	610	710	0.00	—	24/7	✓	-	34) Zona UTM (17, 18 o 19)		
	09-05-23	09:30	AC	AB	Reservorio	7.5	22.7	434	540	0.00	0.00	24/7	✓	-	Este	Norte	Altura
	09-05-23	09:54	AC	AB	Marino Echevarría Serna	7.3	24.1	450	680	0.00	0.00	24/7	✓	-	0444726	8895013	714
	09-05-23	10:15	AC	AB	Adolberto Witting Schuler	7.0	25	488	670	0.00	0.00	24/7	✓	-	0444587	8896174	670
	09-05-23	10:25	AC	AB	Editha Witting Schuler	6.8	24.7	474	540	0.00	0.00	24/7	✓	-	0444553	8895219	660
														-	0444551	8895200	659
														-	0444531	8895237	664
Observaciones: Durante el monitoreo no se encuentra cloro residual en el Reservorio, Captación y las Viviendas																	

(1): Agua natural (AN) / Agua para uso y consumo humano (AC)
 (2): AN: Agua subterránea (ASub), Agua Superficial (AS) / AC: Agua de bebida (AB)

MINISTERIO DE SALUD
 [Firma]
 Liz Ofelia Peña Vicente
 Responsable de Monitoreo
 Nombres y apellidos
 DNI: 70880662

Persona que recibe la notificación
 Nombre y apellidos: Edwin Serna Dorca
 DNI: 42229130
 Cargo: Presidente de JASS

[Firma]
 [Huella Dactilar]
 Firma

FICHA DE DATOS DE CAMPO

1) No. Ficha de campo		2) Nombre de Red de Salud		OXAPAMPA		3) Nombre de micro Red de Salud		POZUZO								
684) Nombres del Programa de Monitoreo		FED PEVICA		5) Dispone de Sist. de agua Potable		SI <input checked="" type="checkbox"/> No <input type="checkbox"/>		8) Nombre del Sistema de Agua Potable								
				ALTO LAGARTO				7) Población de la localidad								
								8) Población Servida								
9) Departamento		PASCO		11) Distrito		POZUZO		13) Nombre EESS								
10) Provincia		OXAPAMPA		12) Localidad		ALTO LAGARTO		PUESTO DE SALUD ALTO LAGARTO								
15) Muestrador (Apellidos y Nombres)		TEC ENF VOLANDA VELEZ DE VILLA PONCE		16) DNI		47642551		17) Firma								
								VOLANDA VELEZ DE VILLA PONCE								
Código de Campo	Fecha de Muestreo (dd/mm/aa)	Hora de Muestreo (hh/mm/ss)	MUE (1)	Origen de la Muestra (2)	Punto de Muestreo	Parámetro medidos en campo						Tipo de muestra		Coordenadas en el Punto de Muestreo (Según estándar del Instituto Geográfico Nacional)		
						pH	Temperatura (°C)	Sólido Totales Disueltos (mg/L)	Conductividad (µmhos/cm)	Turbiedad (UNT)	Cloro Residual (mg/L)	Conductividad del servicio en el punto de muestreo (µmhos)	Microbiológica	Físico Químico / Metales Pesados	Este	Norte
	12/5/2023	8:20	AC	AS	CAPTACON	8.0	21	100	220	0.4	—	24.7	-	0453889	8876541	936
	12/5/2023	8:35	AC	AB	RESERVOIRIO	8.0	21	110	220	0.4	0.00	24.7	✓	0453891	8876546	975
	12/5/2023	8:45	AC	AB	GLORIA HUAMAN RAMOS	8.1	21	110	240	1.8	0.00	24.7	✓	0453898	8876478	972
	12/5/2023	8:55	AC	AB	PUESTO DE SALUD ALTO LAGARTO	8.1	21.2	100	230	1.9	0.00	24.7	✓	0453997	8876468	972
	12/5/2023	9:10	AC	AB	EL EE ALTO LAGARTO	8.2	21.1	100	240	1.9	0.00	24.7	✓	0433993	6676465	965
Observaciones: NO SE EVIDENCIA CLORO RESIDUAL EN EL EQUIPO CLORADOR																

(1) : Agua natural (AN) / Agua para uso y consumo humano (AC)

(2) : AM: Agua subterránea (Asub), Agua Superficial (AS) / AC: Agua de bebida (AB)



Responsable del monitoreo
Nombres y apellidos

Edwin Gallegos
Edwin Gallegos
Pto. LASS.

Responsable del servicio de agua

Gloria Huaman R.
Gloria Huaman R.
Usurero



FICHA DE DATOS DE CAMPO



1) No. Ficha de campo	01	2) Nombre de Red de Salud	OXAPAMPA	3) Nombre de micro Red de Salud	POZUZO			
4) Nombres del Programa de Monitoreo	A UICA. FED	5) Dispone de Sist. de agua Potable	Si	X	6) Nombre del Sistema de Agua Potable	TINGO MAL PASO	7) Población de la localidad	150
			No				8) Población Servida	120
9) Departamento	PASCO	11) Distrito	POZUZO	13) Nombre EESS:	PUESTO DE SALUD TINGO MAL PASO			
10) Provincia	OXAPAMPA	12) Localidad	TINGO MAL PASO	14) Fecha de Reporte (dd/mm/aa)	04/05/2023			
15) Muestreador (Apellidos y Nombres)		TERRICO ENFERMERO HUAMAN ALIANO ERNESTO		16) DNI	10197930	17) Firma	[Signature]	

Código de Campo	Fecha de Muestreo (dd/mm/aa)	Hora de Muestreo (hh/mm/ss)	Matriz (1)	Origen de la Muestra (2)	Punto de Muestreo	Parámetro medidos en campo						Continuidad del servicio en el punto de muestreo (h/día)	Tipo de muestra		Coordenadas en el Punto de Muestreo (Según estándar del Instituto Geográfico Nacional)		
						pH	Temperatura (°C)	Sólido Totales Disueltos (mg/L)	Conductividad (µmho/cm)	Turbiedad (UNT)	Cloro Residual (mg/L)		Microbiológica	Físico Químico /Metales Pesado			
															Este	Norte	Altura
	4/5/23	7:30 am	AN	AN	Captación	7.5	19	490	950	0.0	-	24hrs	✓	-	0439596	8887076	980
	4/5/23	8:30 am	AC	AB	Reservorio	6.7	21.3	395	642	0.0	0.0	24hrs	✓	-	0429006	8891264	930
	4/5/23	9:00 am	AC	AB	Antonio Jorge Alojó	6.7	22.9	230	638	0.0	0.0	24hrs	✓	-	0429416	8891495	850
	4/5/23	10:00 am	AC	AB	Mauricio Ingunza Ríos	6.9	22.1	180	530	0.0	0.0	24hrs	✓	-	0429434	8891485	848
	4/5/23	11:00 am	AC	AB	Eudacia Borna Espinoza	7.1	22.6	260	610	0.0	0.0	24hrs	✓	-	0429520	8891486	846

Observaciones: Durante el monitoreo, en el Reservorio de Agua, no se evidenció el cloro en el equipo clorador

(1): Agua natural (AN) / Agua para uso y consumo humano (AC)
 (2): AN: Agua subterránea (Asub), Agua Superficial (AS) / AC: Agua de bebida (AB)

POZUZO
 PUESTO DE SALUD TINGO MAL PASO
 Tec. Enf. Ernesto HUAMAN ALIANO
 DNI: 10197930
 Responsable del monitoreo
 Nombres y apellidos

AGENTE MUNICIPAL
 POZUZO
 TINGO-MAL PASO

[Signature]
 Responsable del servicio de agua
 Benito Federico Aquino
 DNI: 04349453
 Agente Municipal




FICHA DE DATOS DE CAMPO


1) No. Ficha de campo	01	2) Nombre de Red de Salud	OXAPAMPA	3) Nombre de micro Red de Salud	POZUZO			
4) Nombres del Programa de Monitoreo	PUICA-FED	5) Dispone de Sist. de agua Potable	Si	6) Nombre del Sistema de Agua Potable	CHUMALLE.	7) Población de la localidad	120	
			No			8) Población Servida	60	
9) Departamento	PASCO	11) Distrito	POZUZO	13) Nombre EESS:	POSTO DE SALUD TINGO MAL PASO			
10) Provincia	OXAPAMPA	12) Localidad	CHUMALLE.	14) Fecha de Reporte (dd/mm/aa)	04/05/2023			
15) Muestreador (Apellidos y Nombres)			TECNICO ENFERMERO HIRSHAN ALIANO ERNESTO		16) DNI	10197930	17) Firma	<i>[Signature]</i>

Código de Campo	Fecha de Muestreo (dd/mm/aa)	Hora de Muestreo (hh/mm/ss)	Matriz (1)	Origen de la Muestra (2)	Punto de Muestreo	Parámetro medidos en campo							Tipo de muestra		Coordenadas en el Punto de Muestreo (Según estándar del Instituto Geográfico Nacional)		
						pH	Temperatura (°C)	Sólido Totales Disueltos (mg/L)	Conductividad (µmho/cm)	Turbiedad (UNT)	Cloro Residual (mg/L)	Continuidad del servicio en el punto de muestreo (h/día)	Microbiológica	Físico Químico /Metales Pesado	34) Zona UTM (17,18 o 19)		
															Este	Norte	Altura
	4/5/23	13:00pm	AN	AN	Captación	7.5	19	490	845	0.0	-	24hs	✓	-	0429167	8890553	1185
	4/5/23	14:00pm	AC	AB	Reservorio	7.5	19	510	790	0.0	0.0	24hs	✓	-	0429740	8890281	1177
	4/5/23	14:30pm	AC	AB	Domingo Silva Aguirre	7.3	23	380	590	0.0	0.0	24hs	✓	-	0429235	8890655	1136
	4/5/23	15:00pm	AC	AB	Teodoro Tolentino A.	7.3	23	420	710	0.0	0.0	24hs	✓	-	0429353	8890457	1106
	4/5/23	16:00pm	AC	AB	Josefa Polinar Aguirre	7.5	23	480	810	0.0	0.0	24hs	✓	-	0429268	8890886	1078

Observaciones: Durante el monitoreo en el Reservorio de Agua en el Equipo clorador no se evidenció el cloro

(1): Agua natural (AN) / Agua para uso y consumo humano (AC)
 (2): AN: Agua subterránea (Asub), Agua Superficial (AS) / AC: Agua de bebida (AB)


 PUESTO DE SALUD TINGO MAL PASO
 POZUZO
 Tec. Enf. Emergo HIRSHAN ALIANO
 Responsable de Monitoreo
 Nombres y apellidos


 Josefa Polinar Aguirre
 AGENTE COMUNITARIO
 CHUMALLE
 DNI. 80660729
 Responsable del servicio de agua